


# ОБЪЕКТЫ НЕДВИЖИМОСТИ ПРЕДЛАГАЕМЫЕ БЕЗВОЗМЕЗДНО ПОД РЕАЛИЗАЦИЮ ИНВЕСТПРОЕКТА





## БЕШЕНКОВИЧСКИЙ РАЙОН

№ п/п	Наименование объекта, инвентарный номер	Место нахождения объекта	Организация, в хозяйственном ведении или оперативном управлении которой находится объект	Краткая характеристика объекта	Фотография
1	2	3	4	5	6
1	Комплекс капитальных строений бывшей гимназии 231/С-11315, 231/С-11285, 231/С-11286	Бешенковичский район, г.п.Бешенковичи, ул.Есенина, 1	Отдел по образованию Бешенковичского района	Трехэтажное здание 1974 года постройки, площадью 3966 кв.м., хозкорпус 1974 года постройки, 395,1 кв.м., склад 1988 года постройки, 77,3 кв.м. Водопровод, канализация, теплосеть, сеть электроснабжения.	
2	Комплекс капитальных строений Свечанской школы 231/С-10529, 231/С-10530, 231/С-10531, 231/С-10532	Бешенковичский район, Бешенковичский с/с, аг.Свеча, ул.Школьная, 2	Отдел по образованию Бешенковичского района	Одноэтажное здание школы 1968 года постройки, площадью 1139,5 кв.м., столовая 1988 года постройки, 195 кв.м., мастерская 1985 года постройки, 123 кв.м., котельная 1968 года постройки, площадью 181,2 кв.м., водопровод, канализация.	
3	Бешенковичский льнозавод 231/С-9375, 231/С-9376, 231/С-9378, 231/С-9379	Бешенковичский район, Бешенковичский с/с , д.Двуречье	Бешенковичский районный исполнительный комитет	Производственный корпус 1988 года постройки, площадью 1595,6 кв.м., шоха железобетонная 1988 года постройки, площадью 1707,8 кв.м., склад готовой продукции площадью 1988 года постройки 691,3 кв.м., автовесовая 1972 года постройки, площадью 187,3 кв.м.,	

4	Комплекс капитальных строений по ул.Черняховского 231/С-9386, 231/С-9270, 231/С-9271, 231/С-9269	Бешенковичский район, г.п.Бешенковичи, ул.Черняховского, 1	Бешенковичский районный исполнительный комитет	Здание ремонтной мастерской с навесом для сельскохозяйственных машин 1966 года постройки, площадью 1907,4 кв.м., здание цеха по ремонту сельскохозяйственных машин 1989 года постройки, площадью 1018,0 кв.м. Водопровод, канализация, сеть электроснабжения.	
---	--	--	--	---	--



## БРАСЛАВСКИЙ РАЙОН




№ п/п	Наименование объекта, инвентарный номер	Место нахождения объекта	Организация, в хозяйственном ведении или оперативном управлении которой находится объект	Краткая характеристика объекта	Фотография
1	2	3	4	5	6
1	Здание Оплисской школы, 255/С-13826	Браславский район, д.Детковцы, д.20А	Отдел по образованию Браславского районного исполнительного комитета	<p>Здание школы площадью 825,3 кв.м. с составными частями и принадлежностями (спортзал - 236 кв.м., 2 сарая - 82 кв.м., навес для дров, крольчатник, овощехранилище, туалет, колодец). Имеется электроснабжение, печное отопление, подъездные пути (2 км от трассы Браслав-Миоры, через аг.Друю).</p> <p>Предлагается для реализации инвестиционного проекта «Создание производства по выпуску пеллет».</p>	
2	Комплекс капитальных строений бывшей графской усадьбы (2 здания), 255/С-13243, 255/С-13244	Браславский район, д.Видзы-Ловчинские, ул. Заводская, 31, 33	Отдел по образованию Браславского районного исполнительного комитета	<p>Комплекс (2 здания) общей площадью 1120,2 кв.м. Памятник историко-культурной ценности конца 18 века на берегу озера «Дворное». Граница с Республикой Литва. Имеется энергоснабжение, печное отопление, подъездные пути (в 3 км. от республиканской трассы Браслав-Минск, через Поставы).</p> <p>Предлагается для реализации инвестиционного проекта «Реконструкция с проведением реставрации комплекса историко-культурной ценности «Бывшая графская усадьба в д.Видзы-Ловчинские» под создание санаторно-курортного объекта или культурно развлекательного комплекса с оказанием услуг в стиле традиционной культуры 18 века».</p>	

3	Комплекс капитальных строений (2 здания), 255/С-13922, 255/С-5205	Браславский район, аг.Опса, ул. Молодежная, 11	Отдел по образованию Браславского районного исполнительного комитета	<p>Комплекс (2 здания) общей площадью 3661,5 кв.м. (учебный корпус – 1674,8 кв.м., спальный корпус – 1986,7 кв.м., вблизи озеро «Опса»). Имеется электроснабжение, центральное отопление, водопровод, канализация.</p> <p>Подъездные пути (республиканская трасса Браслав-Минск, через Поставы).</p> <p>Предлагается для реализации инвестиционного проекта «Реконструкция бывшей базы учреждения образования под создание туристического комплекса или базы отдыха»</p>	
4	Здание Друевской школы, 255/С- 13859	Браславский район, аг.Друя, ул.Ленина, 31Б	Отдел по образованию Браславского районного исполнительного комитета	<p>Здание школы площадью 2106 кв.м. с составными частями и принадлежностями (подвал - 1850 кв.м., тамбур - 19 кв.м., мастерская - 94 кв.м., уборная – 7 кв.м., асфальтобетонное покрытие 1622 кв.м). Имеется электроснабжение, центральное отопление, водопровод, канализация.</p> <p>Подъездные пути (трасса Браслав-Миоры, железная дорога Друя-Витебск-Минск).</p> <p>Предлагается для реализации инвестиционного проекта «Создание транспортно-логистического центра».</p>	
5	Объект незавершенного строительства	Браславский район, д.Видзы-Ловчинские	Коммунальное – унитарное предприятие жилищно – коммунального хозяйства «Браслав-коммунальник»	<p>Пробурена скважина глубиной 385 м. Имеются геологические и геодезические исследования 2007 года. Земельный участок с кадастровым номером 220881208601000124 площадью 0,3800 га.</p> <p>Предлагается для реализации инвестиционного проекта «Строительство цеха по производству и розливу минеральной воды».</p>	



## ВЕРХНЕДВИНСКИЙ РАЙОН

№ п/п	Наименование объекта, инвентарный номер	Место нахождения объекта	Организация, в хозяйственном ведении или оперативном управлении которой находится объект	Краткая характеристика объекта	Фотография
1	2	3	4	5	6
1	Комплекс капитальных строений: лесопильный цех инвентарный номер 251/С- 10304, заправочная ГСМ инвентарный номер 251/С-10301, благоустройство территории инвентарный номер 251/С-71316	Витебская область, г. Верхнедвинск, ул. Первомайская, д. 34А	Верхнедвинское государственное районное унитарное производственное предприятие жилищно-коммунального хозяйства	<b>Комплекс состоит из следующих зданий: лесопильный цех</b> , 1974 года постройки, площадь 510,2 м <sup>2</sup> ., фундамент бетонный, крыша рулонная, полы бетонные; <b>заправочная ГСМ</b> , 1993 года постройки, площадь 101,7 м.кв., фундамент железобетонный, стены и перегородки-блоки силикатные, полы бетонные, дощатые, крыша рулонная; <b>благоустройство территории</b> , покрытие железобетонное площадь 217,2 м <sup>2</sup> , ограждение – плита ж/б 159 м.п., кирпич 58,98 м.п., ворота, калитка. Отопление, водопровод, электричество отключены.	
2	Комплекс капитальных строений: здание механической мастерской инвентарный номер 251/С-61457, здание механической мастерской со складом для металла инвентарный номер 251/С-71314, склад инвентарный номер 251/С-61456, здание производственного комплекса растворобетонного узла и железобетонного завода инвентарный номер 251/С-10307, сторожка инвентарный номер 251/С-10306, навес для баллонов инвентарный номер 251/С-66391, благоустройство территории инвентарный номер 251/С-71317.	Витебская область, г. Верхнедвинск, ул. Первомайская, д. 34А	Верхнедвинское государственное районное унитарное производственное предприятие жилищно-коммунального хозяйства	<b>Комплекс состоит из следующих зданий: здание производственного комплекса растворобетонного узла и железобетонного завода</b> , 1976 года постройки, площадь 1842,1 м <sup>2</sup> , фундамент железобетонные блоки, стены и перегородки кирпичные, крыша рулонная, полы бетонные, пристроена галерея; <b>здание механической мастерской</b> , 2002 года постройки, площадь 41,2 м <sup>2</sup> , фундамент железобетонный, стены блоки газосиликатные, железобетон, полы бетонные; <b>здание механической мастерской со складом для металла</b> , 1973 года постройки, площадь 554,5 м <sup>2</sup> , фундамент железобетонный,	

				<p>стены блоки газосиликатные, кирпич, полы бетонные, крыша рулонная; <b>склад</b>, площадь 103,5 м<sup>2</sup>, фундамент бетонный, стены кирпичные, крыша рулонная; <b>сторожка</b>, площадь 17,7 м<sup>2</sup>, фундамент бетонный, стены блочные, перегородки дощатые, крыша шиферная; <b>навес для баллонов</b>, площадь 6 м<sup>2</sup>, фундамент металлические столбы, стены металлические прутья, полы дощатые, крыша шиферная; <b>благоустройство территории</b>, покрытие железобетонное, площадь 205,8 м<sup>2</sup>, ограждение – кирпич 11,5 м.п., плита ж/б 108,8 м.п., ворота, калитка. Отопление, водопровод, электричество отключены.</p>	
3	<p>Комплекс капитальных строений: навес для сельскохозяйственных машин инвентарный номер 251/С-4701, здание склада инвентарный номер 251/С-4718, мастерская инвентарный номер 251/С-4704, автогараж на семь автомобилей инвентарный номер 251/С-4679, гараж комбайнов инвентарный номер 251/С-4703, склад инвентарный номер 251/С-4716, гараж тракторов инвентарный номер 251/С-4710, здание пилорамы инвентарный номер 251/С-4721, здание пункта технического обслуживания инвентарный номер 251/С-4702, здание заправочной станции инвентарный номер 251/С-4722, здание газогенераторной инвентарный номер 251/С-4720, здание проходной инвентарный номер 251/С-4717, здание инструментально-раздаточной кладовой инвентарный номер 251/С-4719, здание насосной инвентарный номер 251/С-64553, здание заправочной станции инвентарный номер 251/С-64551,</p>	<p>Витебская область, Верхнедвинский район, Волынецкий с/с, аг. Мелиораторов, 15</p>	<p>Верхнедвинский районный исполнительный комитет</p>	<p><b>Комплекс состоит из следующих зданий:</b>  <b>навес для сельскохозяйственных машин</b>, площадь 421,2 м<sup>2</sup>, 1952 года постройки, фундамент бетонный, стены и перегородки кирпичные, крыша шиферная, полы бетонные, дощатые;  <b>здание склада</b>, площадь 473,4 м<sup>2</sup>, 2004 года постройки, фундамент бетонный, стены и перегородки кирпичные, крыша шиферная, полы бетонные;  <b>мастерская</b>, площадь 937,2 м<sup>2</sup>, 1965 года постройки, фундамент бетонный, стены и перегородки кирпичные, крыша шиферная, полы бетонные;  <b>автогараж на семь автомобилей</b>, площадь 274,3 м<sup>2</sup>, 1953 года постройки, фундамент бетонный, стены и перегородки кирпичные, крыша шиферная, полы бетонные, дощатые;  <b>гараж комбайнов</b>, площадь 402,8 м<sup>2</sup>, 1953 года постройки, фундамент бетонный, стены и перегородки кирпичные, крыша шиферная, полы бетонные;</p>	 

здание склада АЗС инвентарный номер 251/С-64552.

**склад**, площадь 152,5 м<sup>2</sup>, 2004 года постройки, фундамент бетонный, стены и перегородки кирпичные, крыша шиферная, полы бетонные;

**гараж тракторов**, площадь 347,4 м<sup>2</sup>, 1955 года постройки, фундамент бетонный, стены и перегородки кирпичные, крыша шиферная, полы бетонные;

**здание пилорамы**, площадь 125 м<sup>2</sup>, 1972 года постройки, фундамент бетонный, стены кирпичные, крыша шиферная, полы бетонные, дощатые;

**здание пункта технического обслуживания**, площадь 1398,1 м<sup>2</sup>, 1977 года постройки, фундамент бетонный, стены и перегородки кирпичные, крыша рулонная, полы бетонные, плиточные;

**здание заправочной станции**, площадь 47,8 м<sup>2</sup>, 2004 года постройки, фундамент бутовый, стены дощатые, крыша шиферная;

**здание газогенераторной**, площадь 32,6 м<sup>2</sup>, 1955 года постройки, фундамент ж/б блоки, стены кирпичные, крыша шиферная, полы дощатые;


**здание проходной**, площадь 44,4 м<sup>2</sup>, фундамент бетонный, стены и перегородки кирпичные, крыша шиферная, полы дощатые;

**здание инструментально-раздаточной кладовой**, площадь 5,9 м<sup>2</sup>, 1990 года постройки, стены металлические, крыша и полы металлические;

**здание насосной**, площадь 48,7 м<sup>2</sup>, 2008 года постройки, фундамент бетонный, стены и перегородки кирпичные, крыша рулонная, полы бетонные;








				<p><b>здание заправочной станции,</b> площадь 13 м<sup>2</sup>, 2008 года постройки, фундамент бетонный, стены и перегородки кирпичные, крыша шиферная, полы дощатые; <b>здание склада АЗС,</b> площадь 2,3 м<sup>2</sup>, 2008 года постройки, фундамент бетонный, стены блочные, крыша шиферная, полы бетонные.</p>	
--	--	--	--	---	--





## ВИТЕБСК и ВИТЕБСКИЙ РАЙОН

№ п/п	Наименование объекта, инвентарный номер	Место нахождения объекта	Организация, в хозяйственном ведении или оперативном управлении которой находится объект	Краткая характеристика объекта	Фотография
1	2	3	4	5	6
1	Капитальное строение, 200/С-50465	г. Витебск, пер.1-й Керамзитовый, 1/1, 1/4 (комплекс объектов)	Государственное предприятие "Центр недвижимости г. Витебска"	Отдельно стоящее 2-этажное, кирпичное здание ремонтной мастерской (1265 кв.м.)	
	Капитальное строение, 200/С-50466			Отдельно стоящее 1-этажное, кирпичное здание. Склад (760 кв.м.)	
2	Нежилое здание, 200/С-44778	г. Витебск, ул. Покровская, 7 7/5 (комплекс объектов)	Государственное предприятие "Центр недвижимости г. Витебска"	Административное здание (471 кв.м.)	

Нежилое здание, 200/С-49126

Проходная (27 кв.м.)



Нежилое здание, 200/С-49127

Весовая (14 кв.м.)



Нежилое здание, 200/С-49122

Пункт учета тепла (10 кв.м.)



Нежилое здание, 200/С-49130

Производственный корпус с двумя пристройками (1328 кв.м.)



Нежилое здание, 200/С-49124

Спиртохранилище (298 кв.м.)



Нежилое здание, 200/С-49123

Цех овсяного печенья (1081 кв.м.)



Нежилое здание, 200/С-44777





Главный корпус. Котельная с подвалом, сходом в подвал и тамбуром. Пристройка (1875,7 кв.м.)



Нежилое здание, 200/С-49121

Винохранилище (532 кв.м.)



	Нежилое здание, 200/С-49128			КНС (37 кв.м.)	
3	Нежилое здание, 200/С-54443	г. Витебск, ул. Октябрьская, 3, (комплекс объектов)	Государственное предприятие "Центр недвижимости г. Витебска"	Здание административно-хозяйственное. Административный корпус (322,6 кв.м.)	
	Нежилое здание, 200/С-54441			Здание специализированное складов, торговых баз, баз материально-технического снабжения, хранилищ. Склады (173,2 кв.м.)	
	Нежилое здание, 200/С-54448			Здание неустановленного назначения. Здание мастерской столярной (105,1 кв.м.)	

Нежилое здание, 200/С-54444

Здание специализированное складов, торговых баз, баз материально-технического снабжения, хранилищ. Склады (259,4 кв.м.)



Нежилое здание, 200/С-54446

Здание специализированное складов, торговых баз, баз материально-технического снабжения, хранилищ. Склад цементный (94,1 кв.м.)



Нежилое здание, 200/С-54452

Здание специализированное складов, торговых баз, баз материально-технического снабжения, хранилищ. Склады (143,3 кв.м.)



Нежилое здание, 200/С-54455

Здание неустановленного назначения. Столярная мастерская (714,6 кв.м.)



Нежилое здание, 200/С-54445

Здание неустановленного назначения. Бытовые помещения (438,1 кв.м.)



Нежилое здание, 200/С-54453

Здание неустановленного назначения. Растворный узел (109,8 кв.м.)



Нежилое здание, 200/С-54447





Здание специализированное для ремонта и технического обслуживания автомобилей. Гаражи (336,4 кв.м.)



Нежилое здание, 200/С-54451

Здание специализированное складов, торговых баз, баз материально-технического снабжения, хранилищ. Склады (191,6 кв.м.)



4	Главный корпус с пристройкой, 200/С-51885			Здание обрабатывающей промышленности кирпичное 3-х этажное. Главный корпус с пристройкой (10700 кв.м.)	
	Здание кондиционеров, 200/С-51887			2-х этажное кирпичное здание обрабатывающей промышленности. Здание кондиционеров (4200 кв.м.)	
	Пятиэтажная кирпичная пристройка к красильному цеху, 200/С-51894			Здание обрабатывающей промышленности. Пятиэтажная кирпичная пристройка к красильному цеху (1442 кв.м.)	
	Красильный корпус, 200/С-51890			Здание обрабатывающей промышленности 1-этажное кирпичное. Красильный корпус (7339 кв.м.)	



Навес для хранения сыпучих строительных материалов, 200/С-97094

Навес для хранения сыпучих строительных материалов (43,8 кв.м.)



Теплопункт, 200/С-96997

Здание кирпичное 1-этажное, подвал. Теплопункт (1492,2 кв.м.)



Водонапорная башня, 200/С-97118

Водонапорная башня (57 кв.м.)



Насосная 2 подъема, 200/С-96998

Здание специализированное кирпичное, 3-х этажное. Насосная 2-го подъема (498,7 кв.м.)



Насосная 1-го подъема, 200/С-97128

Насосная 1-го подъема. Монолитные конструкции (55,5 кв.м.)



Склад пряжи и химических материалов, 200/С-98277

Здание специализированное кирпичное 1-этажное. Склад пряжи и химических материалов (3482,6 кв.м.)



Склад хранения мокрой соли с крытым резервуаром для подготовки соляного раствора, 200/С-97116





Здание специализированное 1-этажное кирпичное. Склад хранения мокрой соли с крытым резервуаром для подготовки соляного раствора (38,7 кв.м.)



Отстойник, 200/С-97125

Сооружение специализированное коммунального хозяйства, ж/б, отстойник вблизи здания № 42/20 (наружная площадь - 74 кв.м.)






	Трансформаторная подстанция, 200/С-96913			Здание специализированного назначения 1-этажное кирпичное. Трансформаторная подстанция (227,1 кв.м.)	
	Военизированная охрана, камера хранения, депо, 200/С-96946			Здание административно-хозяйственное 1-этажное кирпичное. Военизированная охрана, камера хранения, депо (133,2 кв.м.)	
5	Капитальное строение, 200/С-58279	г. Витебск, тр-т Старобабиновичски й, 29А	Государственное предприятие "Центр недвижимости г. Витебска"	Здание специализированное сельскохозяйственного назначения. Оранжерея (1534,7 кв.м.)	
	Капитальное строение, 200/С-58273			Здание специализированное коммунального хозяйства. Бытовой корпус (1257,8 кв.м.)	

	Капитальное строение, 200/С-58244			Здание специализированное растениеводства. Оранжерея (1536,3 кв.м.)	
	Капитальное строение, 200/С-58247			Здание специализированное энергетики (12 кв.м.)	
	Капитальное строение, 200/С-58282			Сооружение специализированное сельскохозяйственного назначения. Оранжерея (1548,8 кв.м.)	
	Капитальное строение, 200/С-58281			Сооружение специализированное сельскохозяйственного назначения. Оранжерея (1542,4 кв.м.)	
6	Нежилое здание, 200/С-45269	Витебск, ул. Максима Горького, 198 (комплекс объектов)	Государственное предприятие "Центр недвижимости г. Витебска"	Здание административно-хозяйственное (861,6 кв.м.)	
	Нежилое здание, 200/С-45271			Здание специализированное складов, торговых баз, баз материально-технического снабжения, хранилищ. Хранилище № 11 (3707 кв.м.)	

7	Капитальное строение, 200/С-42497	г. Витебск, ул. 4-я Заслонова, 3А	Государственное предприятие "Центр недвижимости г. Витебска"	Здание административно-хозяйственное кирпичное 2-х этажное. Административное здание (596,8 кв.м.)
8	Нежилое изолированное помещение, 200/D-184036	г. Витебск, пр-т Фрунзе, 81/20-17, 81/20-20	Государственное предприятие "Центр недвижимости г. Витебска"	Производственное помещение (4961,2 кв.м.)
	Нежилое изолированное помещение, 200/D-184039			Производственное помещение (1582,8 кв.м.)
9	Капитальное строение, 200/С-1393	г. Витебск, ул. Гагарина, 8	Государственное предприятие "Центр недвижимости г. Витебска"	Здание нежилое 3-х этажное кирпичное с подвалом (1564,1 кв.м.)






10	Капитальное строение, 200/С-73793	г. Витебск, ул. Гралёвская, 4	Государственное предприятие "Центр недвижимости г. Витебска"	2-х этажное кирпичное здание неустановленного назначения (здание бывшего детского сада) (2113,2 кв.м.)	
11	Здание Войтовского клуба-библиотеки, 200/С-53335	Витебский район, Вымнянский с/с, д.Войтово, ул.Центральная, 28	Вымнянский сельский исполнительный комитет	общая площадь 197,5 кв., м, неиспользуемая площадь 164,5 кв.м, 1974 года постройки, деревянное, обложено кирпичом, водопровод отсутствует, канализация отсутствует теплоснабжение печное, телефонная связь имеется	
12	Здание детского сада, 200/С-69270	Витебский район, Задубровский с/с, д.Задубровье, ул.Шмырёва д.6	Отдел по образованию райисполкома	с проезжей частью, пешеходной частью, двухэтажное кирпичное, общей площадью 565,9 кв.м, 1978 г. постройки, фундамент – железобетонные блоки, перекрытия – железобетонные плиты, крыша рулонная, внутренняя отделка – покраска, подведены коммуникации (отопление, вода, канализация, телефон, электричество), имеются вентиляционные каналы	




# ГЛУБОКСКИЙ РАЙОН

№ п/п	Наименование объекта, инвентарный номер	Место нахождения объекта	Организация, в хозяйственном ведении или оперативном управлении которой находится объект	Краткая характеристика объекта	Фотография
1	2	3	4	5	6
1	Детский сад, 220/С-5645	Глубокский район, аг.Ломаша, ул.Школьная, 6	Отдел по образованию Глубокского райисполкома, тел.+375215625895 тел.+375215625840	Здание детского сада, подвал, четыре тентовых навеса, сарай, забор, крыльцо. Общая площадь 871 м2. Объект предлагается для безвозмездной передачи в частную собственность, в том числе для реализации инвестиционного проекта, либо путем продажи на аукционе с установлением начальной цены продажи, равной одной базовой величине	
2	Дом культуры, 220/С-16194	Глубокский район, д.Зябки, ул.Вокзальная,1	Отдел идеологической работы, культуры и по делам молодежи Глубокского райисполкома, тел.+375215625895 тел.+375215625840	Зябковский дом культуры, сарай. Общая площадь 282 м2. Объект предлагается для безвозмездной передачи в частную собственность, в том числе для реализации инвестиционного проекта, либо путем продажи на аукционе с установлением начальной цены продажи, равной одной базовой величине.	
3	Детский сад, 220/С-15809	Глубокский район, д.Зябки, пер.Мира, 6	Отдел по образованию Глубокского райисполкома, тел.+375215625895 тел.+375215625840	Здание детского сада, пристройка, навес, сарай, уборная, бетонное покрытие, ограждение, колодец. Общая площадь 90 м2. Объект предлагается для безвозмездной передачи в частную собственность, в том числе для реализации инвестиционного проекта, либо путем продажи на аукционе с установлением начальной цены продажи, равной одной базовой величине.	

4	Ясли-сад, 220/С-25043	Глубокский район, аг.Голубичи, ул.Лесная, 23	Отдел по образованию Глубокского райисполкома, тел.+375215625895 тел.+375215625840	Здание ясли-сада с подвалом и асфальтобетонным покрытием. Общая площадь 1067 м2. Объект предлагается для безвозмездной передачи в частную собственность, в том числе для реализации инвестиционного проекта, либо путем продажи на аукционе с установлением начальной цены продажи, равной одной базовой величине.	
5	Комплекс капитальных строений (2 здания)	Глубокский район, аг. Гатовщина, ул. Молодежная,4	Отдел по образованию Глубокского райисполкома, тел.+375215625895 тел.+375215625840	Здание школы с подвалом, крыльцами, пандусом, прямым, колодцем, погребом, благоустройством территории, котельной с двумя трубами, крыльцом. Общая площадь 2038,5 м2. Объект предлагается для безвозмездной передачи в частную собственность, в том числе для реализации инвестиционного проекта, либо путем продажи на аукционе с установлением начальной цены продажи, равной одной базовой величине. желающих его приобрести.	
6	Здание бывшего монастыря кармелитов с подвалом, 220/С-27136	Глубокский район, г. Глубокое, пл.17 Сентября, 3А	Отдел идеологической работы, культуры и по делам молодежи Глубокского райисполкома, тел.+375215625895 тел.+375215625840	Общая площадь 1280,4 м2. Является историко-культурной ценностью. Объект предлагается для безвозмездной передачи в частную собственность, в том числе для реализации инвестиционного проекта, либо путем продажи на аукционе с установлением начальной цены продажи, равной одной базовой величине.	






7	<p>Комплекс капитальных строений с оборудованием, г.п. Подсвилье, ул. Советская, д. 83 (инв.№ 220/С-15281, 220/С-15295, 220/С-26836 (5014, 5013), 220/С-15292, 220/С-15286, 220/С-26840, 220/С-15297, 220/С-26857, 220/С-5652, 220/С-26841, 220/С-26912 (5011, 5012, 5015), 220/С-26825 (5049, 5048), 220/С-15284, 220/С-26861, 220/С-26862, 220/С-26800, 220/С-26805, 220/С-26801, 220/С-28216, 220/С-28217, 220/С-15289, 220/С-26822 (5003, 5004, 5005, 5002), 220/С-26827, 220/С-26828, 5046, 5047, 5054, 5055, 5051, 5045, 5044, 5043, 5040, 5037, 5030, 5023, 5022, 5021, 5020, 5019)</p>	<p>Глубокский район, г.п.Подсвилье, ул.Советская,83</p>	<p>Унитарное предприятие жилищно-коммунального хозяйства Глубокского района тел.+375215621500 тел.+375215625840</p>	<p>Комплекс капитальных строений. Общая площадь 24 009 м2. Объект предлагается для безвозмездной передачи в частную собственность, в том числе для реализации инвестиционного проекта, либо путем продажи на аукционе с установлением начальной цены продажи, равной одной базовой величине.</p>	
---	--	---	---	--	--



## ГОРОДОКСКИЙ РАЙОН

№ п/п	Наименование объекта, инвентарный номер	Место нахождения объекта	Организация, в хозяйственном ведении или оперативном управлении которой находится объект	Краткая характеристика объекта	Фотография
1	2	3	4	5	6
1	Животноводческий комплекс, инвентарный номер 201/С-	Витебская область, Городокский район, Стодолиценский с/с, 1,3 км, северо-восточнее аг. Дуброво	Коммунальное унитарное сельскохозяйственное предприятие Городокского района имени Свердлова	Здания кирпичные, одноэтажные, год постройки 1980, общая площадь 12185 кв.м	
2	Комплекс капитальных строений (здания и сооружения), инвентарный номер 201/С-	Витебская область, Городокский район, Межанский сельсовет, аг. Степановичи	Городокский районный исполнительный комитет	Здание кирпичное, одноэтажное, год постройки 1980, общая площадь 9701 кв.м	
3	Капитальное строение, инвентарный номер 201/С-	Городокский район, Долгопольский с/с, 2 восточнее д. Заречье	Городокский районный исполнительный комитет	Здание одноэтажное из бетонных панелей, год постройки 1991, общая площадь 1268,2 кв.м.	

4	Капитальное строение, инвентарный номер 201/С-	Городокский район, Первомайский с/с, аг. Вархи, ул. Старо-сельская,6	Отдел по образованию Городокского райисполкома	Здание кирпичное, одноэтажное, год постройки 1964, общая площадь 630,0 кв.м.	
5	Капитальное строение, инвентарный номер 201/С-	Городокский район, Долгопольский с/с, аг. Долгополье пер. Центральный,2	Отдел по образованию Городокского райисполкома	Здание кирпичное, трехэтажное, год постройки 1961, общая площадь 3989,3 кв.м.	
6	Капитальное строение, инвентарный номер 201/С-	Городокский район, Стодолиценский с/с, д.Стодолице, ул. Центральная,1	Отдел по образованию Городокского райисполкома	Здание кирпичное, двухэтажное, год постройки 1974, общая площадь 2378,5кв.м.	








# ДУБРОВЕНСКИЙ РАЙОН

№ п/п	Наименование объекта, инвентарный номер	Место нахождения объекта	Организация, в хозяйственном ведении или оперативном управлении которой находится объект	Краткая характеристика объекта	Фотография
1	2	3	4	5	6
1	Неиспользуемое государственное имущество - капитальное строение (здание специализированное для образования и воспитания – здание школы ГУО «Станиславовский детский сад Дубровенского района» с четырьмя пристройками, зданием столовой, зданием мастерских, туалетом, двумя ограждениями, площадками и дорожками, инв. № 01010001. Объект не зарегистрирован в ЕГРНИ.	Витебская область, Дубровенский район, Малобаховский с/с, аг. Станиславово, ул. Школьная, д. 5	Отдел по образованию Дубровенского районного исполнительного комитета	Капитальное строение (здание специализированное для образования и воспитания – здание школы ГУО «Станиславовский детский сад Дубровенского района» с четырьмя пристройками, зданием столовой, зданием мастерских, туалетом, двумя ограждениями, площадками и дорожками, сетью водопровода, канализационной сетью, кабельной линией, тепловой сетью – одноэтажное деревянное, общей площадью 645,7 кв.м, фундамент кирпичный, перекрытие деревянное, крыша сбестоцементный волнистый лист, 1930 г. постройки.	
2	Неиспользуемое здание - здание специализированное для образования и воспитания – здание детского сада «Станиславовский детский сад Дубровенского района») со складом, тентовым навесом, сетью канализации хозяйственной, сетью водопровода, участком линии электропередачи, асфальтобетонной площадкой, ограждением деревянным Инв.№ 01010013 Объект не зарегистрирован в ЕГРНИ	Витебская область, Дубровенский район, Малобаховский с/с, аг. Станиславово, ул. Школьная, д. 7	Отдел по образованию Дубровенского районного исполнительного комитета	Капитальное строение (здание специализированное для образования и воспитания – здание детского сада «Станиславовский детский сад Дубровенского района») со складом, тентовым навесом, сетью канализации хозяйственной, сетью водопровода, участком линии электропередачи, асфальтобетонной площадкой, ограждением деревянным – одноэтажное кирпичное, общей площадью 369,8 кв.м, 1962 г. постройки, фундамент ж/б блоки, перекрытие железобетон, крыша асбестоцементный волнистый лист.	



## ДОКШИЦКИЙ РАЙОН




№ п/п	Наименование объекта, инвентарный номер	Место нахождения объекта	Организация, в хозяйственном ведении или оперативном управлении которой находится объект	Краткая характеристика объекта	Фотография
1	2	3	4	5	6
1	Комплекс капитальных строений и сооружений на базе бывшей производственной базы	г.Докшицы, ул.Черняховского, 2	ОАО «Докшицкий райагросервис»	Здание реммастерской общей площадью 1847 м <sup>2</sup> с беседкой, прачечной, туалетом кирпичным, асфальтной площадкой; маслосклад, машинно-технический склад, столярный цех, заправочная станция с топливораздаточной колонкой, ограждением, емкостями (7 ед.), ограждение железобетонное	
2	Овощехранилище	Докшицкий район, Крулевщинский сельсовет, д.Слобода	Коммунальное унитарное сельскохозяйственное предприятие «Докшицкий»	Здание овощехранилища площадью 1065 м <sup>2</sup> с асфальтобетонным покрытием, емкостью 1000 тонн, электроснабжением, теплоснабжением, вентиляцией – одноэтажное, 1990 года постройки, стены металлические	
3	Комплекс капитальных строений бывшей школы 224/С-32873	Докшицкий район, Волколатский сельсовет, аг.Волколата, ул.Школьная, 6	Отдел по образованию Докшицкого райисполкома	Здание школы общей площадью 1225,9 м <sup>2</sup> с котельной, сараем, погребом, асфальтобетонным покрытием, песчано-гравийным покрытием, дымовой трубой, пожарным водоемом, канализацией, водопроводом, теплоснабжением – двухэтажное кирпичное, 1965 года постройки, фундамент бетонный блочный, крыша асбестоцементный волнистый лист, перекрытия ж/б	

4	Здание бывшего детского сада, 232/С-13492	Докшицкий район, Крулевщинский сельсовет, аг.Крулевщина, ул.1-го Мая, 44	Отдел по образованию Докшицкого райисполкома	Здание детского сада общей площадью 454,6м <sup>2</sup> с тремя пристройками, погребом, сараем, двумя навесами, ограждением, воротами, бетонным покрытием, водопроводом, канализацией, электроснабжением	
5	Здание бывшего клубного учреждения, 224/С-59385	Докшицкий район, Докшицкий сельсовет, д.Комайск, ул.Центральная, 15	Отдел идеологической работы, культуры и по делам молодежи Докшицкого райисполкома	Здание сельского клуба-библиотеки общей площадью 315,2 м <sup>2</sup> с холодной пристройкой – одноэтажное, 1959 года постройки	



## ЛЕПЕЛЬСКИЙ РАЙОН

№ п/п	Наименование объекта, инвентарный номер	Место нахождения объекта	Организация, в хозяйственном ведении или оперативном управлении которой находится объект	Краткая характеристика объекта	Фотография
1	2	3	4	5	6
1	Комплекс строений (2 здания, 1 сооружение) № 230/С-14281	Витебская область, Лепельский р-н, д. Пышно, ул. Советская, 1	Отдел по образованию Лепельского райисполкома	Здание школы: двухэтажное, кирпичное общая площадь –1797 кв.м., 1975 год постройки, площадь земельного участка – 1,4735	
2	Комплекс строений (1 здание, 2 сооружения) № 230/С-14228	Витебская область, Лепельский р-н, д. Новые Волосовичи, ул. Школьная, 1	Отдел по образованию Лепельского райисполкома	Здание школы: двухэтажное, кирпичное, общая площадь – 3352,6 кв.м., 1984 год постройки, площадь земельного участка - 1,3468	
3	Здание детского сада №230/С-14230	Витебская область, Лепельский р-н, д. Григоровичи, ул. Школьная, 24А	Отдел по образованию Лепельского райисполкома	Здание двухэтажное, кирпичное, общая площадь 560,9 кв.м., 1982 год постройки площадь земельного участка 0,4330 га	

4	<p>Комплекс строений (2 здания, 1 сооружение)</p> <p>№230/С-14231</p> <p>№230/С-14229</p>	<p>Витебская область, Лепельский р-н, д. Григоровичи, ул. Школьная, 22 и 22/1</p>	<p>Отдел по образованию Лепельского райисполкома</p>	<p>Здание школы: двухэтажное, кирпичное общая площадь зданий – 1676,5 кв.м.; 1976 год постройки.</p> <p>Здание столовой: одноэтажное, кирпичное общая площадь здания – 77,0 кв.м.; 1950 год постройки.</p> <p>площадь земельного участка 1,1926га</p>	
5	<p>Здание клуба-библиотеки</p> <p>№ 230/С-12301</p>	<p>Витебская область, Лепельский район, Волосовичский с/с, д. Григоровичи, ул. Школьная, д. 18</p>	<p>Отдел идеологической работы, культуры и по делам молодежи</p>	<p>Здание двухэтажное, кирпичное, 1987 года постройки, общая площадь – 427,3 кв.м. Здание находится на земельном участке общей площадью 0,60 га.</p>	
6	<p>Здание школы</p> <p>№ 230/С-13890</p>	<p>Витебская область, Лепельский район, Каменский с/с, д. Губино, ул. Центральная, 1</p>	<p>Отдел по образованию Лепельского райисполкома</p>	<p>Капитальное строение: одноэтажное, кирпичное, 1970 года постройки, общая площадь 544,4 кв.м.</p>	




7	<p>Неиспользуемые объекты сельского дома культуры</p> <p>№ 230/С-12312</p> <p>№ 230/С-12029</p>	<p>Витебская область, Лепельский район, Бобровский с/с, д. Суша, ул. Центральная, 9 и 9/1</p>	<p>Отдел идеологической работы, культуры и по делам молодежи</p>	<p>Капитальное строение: двухэтажное, кирпичное, 1957 года постройки, общая площадь – 849,2 кв.м.</p> <p>Капитальное строение: двухэтажное, кирпичное, 1957 года постройки, общая площадь – 278,6 кв.м.</p> <p>Строения находятся на земельном участке общей площадью 0,0918 га.</p>	
8	<p>Изолированные помещения</p> <p>№ 230/D-10346</p> <p>№ 230/D-10347</p>	<p>Витебская область, Лепельский район, Стайский с/с, д. Звезда, ул. Солнечная, 4а-1, 4а-3</p>	<p>Отдел идеологической работы, культуры и по делам молодежи</p>	<p>Изолированное помещение: двухэтажное, кирпичное, 1978 года постройки, общая площадь – 1719,2 кв.м.</p> <p>Изолированное помещение: одноэтажное, кирпичное, 1978 года постройки, общая площадь – 291,0 кв.м.</p>	
9	<p>Здание котельной бани</p> <p>№ 230/С-14839</p>	<p>Витебская область, г. Лепель, ул. Ленинская, 10Б</p>	<p>Коммунальное унитарное производственное предприятие «Боровка»</p>	<p>Капитальное строение: одноэтажное, кирпичное, 1958 года постройки, общая площадь – 156,3 кв.м.</p> <p>Строение находится на земельном участке общей площадью 0,1035га.</p>	
10	<p>Здание банно-прачечного комбината инв.</p> <p>№ 230/С-12896</p>	<p>Витебская область, Лепельский район, аг. Большой Полсвиж</p>	<p>Коммунальное унитарное производственное предприятие «Боровка»</p>	<p>Капитальное строение: одноэтажное, кирпичное, 1987 года постройки, общая площадь – 222,2 кв.м.</p> <p>Строение находится на земельном участке общей площадью 0,0399 га.</p>	



11	Здание школы № 230/С-14236	Витебская область, Лепельский р-н, аг.Горки	Отдел образования, спорта и туризма Лепельского райисполкома	Здание одноэтажное, кирпичное, блочное, общая площадь –1513 кв.м., 1990 год постройки, площадь земельного участка – 0,4314 га.
----	-------------------------------	---	---	---






# ЛИОЗНЕНСКИЙ РАЙОН


№ п/п	Наименование объекта, инвентарный номер	Место нахождения объекта	Организация, в хозяйственном ведении или оперативном управлении которой находится объект	Краткая характеристика объекта	Фотография
1	2	3	4	5	6
1	Комплекс из 2 капитальных строений и изолированного помещения: школа - 202/С-78071, мастерская - 202/С-78069, изолированное помещение 202/Д-95516.	Лиозненский район, Яськовщинский с/с, д. Колышки, ул. Школьная 1 и 2-2, ул. Лиозненская, 1/1	Отдел по образованию Лиозненского райисполкома, ул. Гагарина, 84, г.п. Лиозно, Витебская область, Республика Беларусь, 300005532.	<p><u>Школа</u>            Фундамент - бутобетон. Наружные стены, внутренние стены, перегородки - кирпичи. Перекрытия - дерево. Крыша - асбестоцементный волнистый лист, полы - доска. Окна, двери, ворота - дерево. Инженерные системы - котел на твердом топливе. Электроснабжение - централизованная система.            Площадь - 497,30 кв.м.</p> <p><u>Мастерская</u>            Фундамент - бутобетон. Наружные стены, перегородки - кирпичи. Перекрытия - дерево. Крыша - асбестоцементный волнистый лист, полы - доска. Окна, двери, ворота - дерево. Отопление - печь. Электроснабжение - централизованная система.            Площадь 51,8 кв.м.</p> <p><u>Изолированное помещение</u>            Фундамент - бетон. Наружные стены, внутренние стены, перегородки - кирпичи. Перекрытия - дерево. Крыша - асбестоцементный волнистый лист, полы - доска. Окна, двери, ворота - дерево. Отопление - Центральное. Холодное водоснабжение - централизованная система            Канализация, горячее</p>	  

				водоснабжение -автономная система. Электроснабжение - централизованная система. Площадь - 155,6 кв.м.	
2	Капитальное строение – «Здание бывшего детского сада», 202/С-73350,	Витебская обл., Лиозненский район, Велешковичский с/с, аг. Михалиново, ул. Солнечная, 9.	Отдел по образованию Лиозненского райисполкома, ул. Гагарина, 84, г.п. Лиозно, Витебская область, Республика Беларусь, 300005532	Фундамент – бетон. Наружные, внутренние стены - кирпичи, перегородки - кирпичи. Перекрытия - плита железобетонная. Крыша – рулонные кровельные материалы, полы - бетон. Окна - двери, ворота - дерево. Системы водоснабжения, канализации, находятся в непригодном для эксплуатации состоянии. Площадь – 505,0 кв.м.	
3	Капитальное строение «Здание бывшего детского сада-ясли», 202/С-71270,	Витебская обл., Лиозненский район, Велешковичский с/с, д. Поленовка, ул. Центральная, д.3.	Отдел по образованию Лиозненского райисполкома, ул. Гагарина, 84, г.п. Лиозно, Витебская область, Республика Беларусь, 300005532	Фундамент – бетон. Наружные, внутренние стены - бревенчатые, перегородки - дощатые. Перекрытия - дощатые. Крыша – асбестоцементный волнистый лист, полы - дощатые, линолиум. Окна – ПВХ профиль, дерево. Отопление – котел на твердом топливе. Холодное водоснабжение, канализация, электроснабжение – централизованная система, горячее водоснабжение – автономная система. Площадь – 232,6 кв.м.	
4	Здание школы, 202/С-80372	Витебская обл., Лиозненский район, Крынковский с/с, д. Высочаны, ул. Высокая, 5А	Отдел по образованию Лиозненского райисполкома, ул. Гагарина, 84, г.п. Лиозно, Витебская область, Республика Беларусь, 300005532	Фундамент – блоки железобетонные. Наружные, внутренние стены – кирпичи. Перегородки – дерево, кирпичи. Перекрытия – плита железобетонная, крыша (кровля) – рулонные кровельные материалы, полы – плитка, доска, плита мозаичная-бетонная, линолеум. Окна – стеклоблоки, стеклопакеты. Двери, ворота - металл, дерево.	

				<p>Отопление – центральное, холодное водоснабжение, водопровод, канализация, электроснабжение – централизованная система, горячее водоснабжение – автономная система.</p> <p>Площадь – 3801,4 кв.м.</p>	
5	Баня , 202/С-67449	Витебская обл., Лиозненский район, Велешковичский с/с, аг Ковали, ул. Молодежная, 1А	УП ЖКХ Лиозненского района, ул Садовая, 9А , гп Лиозно, Витебская область, Республика Беларусь 300004138	<p>Фундамент – блоки железобетонные. Наружные, внутренние стены, перегородки – кирпичные, обшиты сайдингом. Перекрытия – плиты железобетонные, деревянные, крыша (кровля) – шиферная по деревянным стропилам, полы – плитка. Окна и двери – деревянные.</p> <p>Отопление – центральное, от собственной котельной, холодное водоснабжение, водопровод, канализация, электроснабжение – централизованная система.</p> <p>Площадь – 73,9 кв.м.</p>	



## МИОРСКИЙ РАЙОН

№ п/п	Наименование объекта, инвентарный номер	Место нахождения объекта	Организация, в хозяйственном ведении или оперативном управлении которой находится объект	Краткая характеристика объекта	Фотография
1	2	3	4	5	6
1	Здание школы, инв.номер 254/С-12269	Витебская обл., Миорский район, Миорский с/с, д. Дворное Село, пер. Школьный, 2	Отдел по образованию Миорского районного исполнительного комитета	Двухэтажное кирпичное здание 1969 года постройки с подвалом, тамбуром, асфальтовым покрытием, ограждением, воротами, калиткой	



## ОРШАНСКИЙ РАЙОН

№ п/п	Наименование объекта, инвентарный номер	Место нахождения объекта	Организация, в хозяйственном ведении или оперативном управлении которой находится объект	Краткая характеристика объекта	Фотография
1	2	3	4	5	6
1	Комплекс строений (здание диспетчерской АиЭГС, гараж ПТО, здание гаража СПТО, склад (хранилище), площадка ЕТО, заправочный пункт, мойка автомашин на 2 а/м, благоустройство территории), 240/С-27761, 240/С-27764, 240/С-27765, 240/С-27762, 240/С-27763, 240/С-46922, 240/С-27760, 240/С-46921	Оршанский р-н, г.п. Болбасово, ул. Бетонная, 8А	Государственное предприятие «Оршанский региональный центр поддержки предпринимательства и недвижимости»	1958-1979гг. постройки. Общая площадь (кв.м): 1281,7; Земельный участок: с кадастровым номером 223655100001000198 общей площадью 3,3392 га. Назначение зданий: административно-хозяйственное, для ремонта и технического обслуживания автомобилей.	
2	Комплекс строений государственного учреждения образования «Стайковская детский сад-начальная школа Оршанского района», 240/С-43515, 240/С-43498, 240/С-43499, 240/С-43501, 240/С-44964	Оршанский р-н, дер. Стайки, ул. Почтовая, 14	Управление по образованию Оршанского райисполкома	1952 - 1987 гг. постройки. Общая площадь (кв.м): 1328,1; Земельный участок: с кадастровым номером 223684406701000156 общей площадью 2,4688 га	
3	Здание школы государственного учреждения образования «Дубницкая базовая школа», 240/С-37866	Оршанский р-н, дер. Дубницы, ул. Школьная, 85	Управление по образованию Оршанского райисполкома	1974 г. постройки. Общая площадь (кв.м): 1056,3 . Двухэтажное кирпичное здание школы с пристройкой, асфальтобетонным покрытием, ограждением (забором). Земельный участок: с кадастровым номером 223684401000002 площадью 1,0309 га.	





## ПОЛОЦКИЙ РАЙОН



№ п/п	Наименование объекта, инвентарный номер	Место нахождения объекта	Организация, в хозяйственном ведении или оперативном управлении которой находится объект	Краткая характеристика объекта	Фотография
1	2	3	4	5	6
1	Здание универсама 250/С-167	Витебская обл., Полоцкий р-н, Ветринский с/с, г.п. Ветрино, ул. Ленина, 56	Полоцкий районный исполнительный комитет	Имеет удобное транспортное сообщение -расположено в 22км на юго-запад от Полоцка на автодороге Р45(Полоцк—Глубокое—граница Литвы). Двухэтажное кирпичное здание. Земельный участок занимает 0,2029га. Площадь объекта составляет 1119,6 кв.м. Безвозмездная передача в частную собственность под реализацию инвестиционного проекта.	
2	Здание Островщинской школы инв. № 250/С-43604	Витебская обл., Полоцкий р-н., д. Островщина, ул.Школьная, 11.	Управление по образованию Полоцкого районного исполнительного комитета	Одноэтажное капитальное строение с собственной котельной, имеется водо-, электроснабжение. Площадь объекта составляет 1040 кв.м. Продажа с аукциона за 1 БВ., безвозмездная передача в частную собственность под реализацию инвестиционного проекта.	
3	Здание Бабыничского детского сада -средней инв. № 250/С-44952	Витебская обл., Полоцкий р-н, Бабыничский с/с, д. Бабыничи, ул. Школьная, д.11.	Управление по образованию Полоцкого районного исполнительного комитета	Двухэтажное кирпичное здание, есть электроснабжение и водопровод. Площадь капитального строения 3393,8 кв.м., земельный участок 1,5904 га. Продажа с аукциона за 1 БВ., безвозмездная передача в частную собственность под реализацию инвестиционного проекта.	





# РОССОНСКИЙ РАЙОН


№ п/п	Наименование объекта, инвентарный номер	Место нахождения объекта	Организация, в хозяйственном ведении или оперативном управлении которой находится объект	Краткая характеристика объекта	Фотография
1	2	3	4	5	6
1	Здание Центра внешкольной работы, инвентарный номер 253/С-504499	Витебская область, г.п.Россоны, ул.Комсомольская, д.23	Отдел по образованию Россонского районного исполнительного комитета	Здание–четырёхэтажное кирпичное, фундамент бутовый, перекрытие–деревянные крыша–металлическая, общей площадью 831,3 кв.м, 1900 г. постройки.	
2	Комплекс капитальных строений бывшего ОАО «Россонский агросервис», в ЕГРНИ не зарегистрировано	Витебская область, г.п. Россоны, ул. Лапенко, д. 36	КУП «Селявщина»	Комплекс капитальных строений состоит из зданий конторы, проходной, арочников, здания пилорамы и деревоцеха, эстакад и др. Примерная общая площадь всех объектов 10903,5 кв. метров. Площадь земельного участка 5,85 га. Имеется возможность подключения к электроснабжению, телефонной связи.	
3	Комплекс строений ОАО «Обольский керамический завод» (бывший кирпичный завод), инвентарные номера 253/С-493946; 253/С-193959; 253/С-493947; 253/С-193955; 253/С-493948; 253/С-493948; 253/С-493949; 253/С-493966; 253/С-493957; 253/С-493957; 253/С-493958	Витебская обл., Россонский район, вблизи дороги Р-24	ОАО «Обольский керамический завод»	Комплекс капитальных строений включает административное здание, здание производственного цеха, гаражи, склад, котельная и др.; электрофикация внеплощадочными и внутриплощадочными линиями электропередач общей протяженностью 9157,5 м, мощностью до 750 кВА; наружные сети ливневой канализации 1458,9 м, наружные сети фекально-хозяйственной канализации 900,8 м; газификация производства через газораспределительный пункт на	

				среднем давлении 0,3 мПа; артезианская скважина, внешние сети водопровода 1057,6 м. Площадь земельного участка 16,09 га	
4	Комплекс строений специализированной организации мелиоративных систем (бывшего КУП «Россонское ПМС»), инвентарные номера 253/С-496842; 253/С-497861; 253/С-497858; 253/С-497860; 253/С-497862; 253/С-496846 253/С-497857; 253/С-498078; 253/С-496848; 253/С-497859; 253/С-496845	Витебская обл., Россонский район, г.п. Россоны, ул. Мелиораторов, д. 1	УП ЖКХ Россонского района	Комплекс капитальных строений включает мехмастерскую, гаражи, обменный пункт, неотопливаемый кирпичный склад, склады, лесоцех, столярный цех и др. Общая площадь объектов 4663,3 кв. метров. Площадь земельного участка 4,66 га. Имеется трансформаторная подстанция (требуется проведение ремонтных работ) и наружные сети электроснабжения, возможно подключение к телефонной связи, водоснабжению.	
5	Комплекс строений бывшего свинокомплекса, инвентарный номер 253/С-496289	Витебская обл., Россонский район, Альбрехтовский с/с, дер. Бирюзово, ул. Центральная, 28/4	КУП «Дворище-Рос»	В комплекс капитальных строений входят здание свинокомплекса, кормоцех, ветлечебница и др. Общая площадь объектов более 10 тыс. кв. метров. Площадь земельного участка 6,81 га. возможно подключение к электроснабжению, телефонной связи, водоснабжению.	



## СЕННЕНСКИЙ РАЙОН



№ п/п	Наименование объекта, инвентарный номер	Место нахождения объекта	Организация, в хозяйственном ведении или оперативном управлении которой находится объект	Краткая характеристика объекта	Фотография
1	2	3	4	5	6
1	Здание государственного учреждения образования "Богдановский детский сад Сенненского района"	Сенненский район, Богдановский с/с, аг. Богданово, ул. Урожайная, д. 10	Отдел по образованию Сенненского райисполкома	Здание школы двухэтажное, кирпичное с подвалом, беседкой, площадкой и ограждением, централизованным водо-, электро-, теплоснабжением, площадью 1789,5 кв. м, 1984г.	
2	Ремонтно-эксплуатационный комплекс	Сенненский район, д. Пурплево	Сенненское районное унитарное предприятие жилищно-коммунального хозяйства	Гаражи площадью 740 кв. м, котельная – 459 кв. м, мастерская – 1550 кв. м	
3	Участок для строительства объекта "строительство и обслуживание автозаправочной станции, объектов торговли и общественного питания"	Сенненский район, перекресток автодорог М-8/Е-95 граница Российской Федерации (Езерище) – Витебс-Гомель-граница Украины (Новая Гута) и Р-86 Богушевск-Сенно-Лепель		Земельный участок площадью 1,0002 га, включен в перечень участков, предназначенных для последующего предоставления инвестору для реализации инвестиционного договора. На участок разработан градостроительный паспорт. Инженерных коммуникаций не имеется, отсутствуют здания и сооружения. Пропускная способность автотранспорта – 380 авт./сут. Ориентировочная	


				стоимость строительства объекта придорожного сервиса составляет 1 млн. рублей, ограничений (обременений) в использовании земельного участка нет	
4	Комплекс зданий Государственного учреждения образования "Мощёнская детский сад – средняя школа", 242/С-7554	Сенненский район, Ходцевский с/с, д. Мощены,2	Отдел по образованию Сенненского районного исполнительного комитета	Здание школы двухэтажное, кирпичное с четырьмя пристройками, подвалом, тремя навесами, овощехранилищем, шестью сараями, уборной, водопроводом, канализацией, электросетями, благоустройством (асфальтовое покрытие, покрытие из камня, покрытие железобетонное, покрытие из мелкоштучной плитки, беговая дорожка), с 6 бетонными крыльцами, сходом в подвал, дымовой трубой металлической, площадью 1988,4 кв. м, 1965г	 <p>Здание школы кирпичное</p>



# ТОПОЧИНСКИЙ РАЙОН



№ п/п	Наименование объекта, инвентарный номер	Место нахождения объекта	Организация, в хозяйственном ведении или оперативном управлении которой находится объект	Краткая характеристика объекта	Фотография
1	2	3	4	5	6
1	Здание детского сада, инв. № 243/С-	Витебская обл., Толочинский р-н, Волосовский с/с, аг. Низкий Городец, ул. Новая, 17	отдел по образованию Толочинского районного исполнительного комитета	<u>Земельный участок</u> площадью 0,320 га. <u>Характеристика недвижимости:</u> Характеристика недвижимости: капитальное строение (здание специализированное для образования и воспитания – здание детского сада) с сараем, площадками, дорожками, ограждением, системой водоснабжения, системой канализации, системой электроснабжения, общей площадью 559,5 кв.м, 1972 г. постройки, двухэтажное кирпичное.	
2	Здание школы, инв. № 243/С-	Витебская обл., Толочинский р-н, Волосовский с/с, д. Школьная, 12.	отдел по образованию Толочинского районного исполнительного комитета	<u>Земельный участок</u> площадью 2,1835 га. <u>Характеристика недвижимости:</u> - капитальное строение (здание специализированное для образования и воспитания – здание школы) с подвалом, музеем, интернатом, котельной, площадками, дорожками, ограждением, системой водоснабжения, системой канализации, пожарным резервуаром, системой электроснабжения, наружной теплотрассой, системой наружного освещения, флагштоком, общей площадью 2734,60 кв.м, 1985 г. постройки, двухэтажное кирпичное.	

3	Здание детского сада, инв. № 243/С-9992	Витебская область, Толочинский район, Волосовский с/с, д. Мешково, ул. Молодёжная, д. 26	отдел по образованию Толочинского районного исполнительного комитета	<p><u>Земельный участок</u> площадью 0,3208 га.</p> <p><u>Характеристика недвижимости:</u> капитальное строение (здание специализированное для образования и воспитания – здание детского сада) с дорожкой, ограждением, наружная сеть канализации, система водоснабжения – одноэтажное кирпичное, общей площадью 309,2 кв.м, 1982 г. постройки, фундамент бутобетонный, перекрытие ж/б, крыша асбестоцементный волнистый лист.</p>	
4	Здание детского сада, инв. №243/С-9945	Витебская обл., Толочинский р-н, Оболецкий с/с, аг. Обольцы, ул. Молодёжная, 7	отдел по образованию Толочинского районного исполнительного комитета	<p><u>Земельный участок</u> площадью 0,3773 га.</p> <p><u>Характеристика недвижимости:</u> капитальное строение (здание специализированное для образования и воспитания – здание детского сада) с пристройкой, двумя овощехранилищами, сараем, верандой, навесом, дорожкой, сетью водопровода, сетью канализации, ограждением, электроснабжением – одноэтажное кирпичное, общей площадью 337,00 кв.м, 1980 г. постройки, фундамент бетонный, перекрытие деревянное, крыша асбестоцементный волнистый лист.</p>	


5	Комплекс зданий льнозавода, инв. № 243/С-9816, 243/С-9817, 243/С-9818, 243/С-9819, 243/С-9820, 243/С-9821, 243/С-9822, 243/С-9823, 243/С-9824, 243/С-9825, 243/С-9826, 243/С-9827, 243/С-9828, 243/С-9831, 243/С-9856, 243/С-9899, 243/С-9898.	Витебская обл., Толочинский р-н, Толочинский с/с, д.Воскресенская	унитарное коммунальное сельскохозяйственное предприятие «Рыдомльский»	<u>Земельный участок площадью 31,44 га.</u> <u>Характеристика недвижимости:</u> капитальные строения - Производственный корпус (здания специализированные для производства) с конторой, проходной, трансформаторной подстанцией, 3 шокси (сооружение для хранения тресты), ограждением, электроснабжением, общей площадью 6700,00 кв.м, 1980 г.	
---	--	---	---	---	--




# УШАЧСКИЙ РАЙОН

№ п/п	Наименование объекта, инвентарный номер	Место нахождения объекта	Организация, в хозяйственном ведении или оперативном управлении которой находится объект	Краткая характеристика объекта	Фотография
1	2	3	4	5	6
1	Комплекс капитальных строений Веркудской школы 234/С-9087 234/С-9219	Ушачский район, Веркудский сельсовет, аг. Веркуды, ул. Школьная, 15	Отдел по образованию Ушачского районного исполнительного комитета	В комплекс входит здание и сооружение: <u>Детский сад – начальная школа</u> 1993 года постройки, двухэтажное, кирпичное, общей площадью 3406,7 кв.м, фундамент - ж/б блоки, перекрытия - ж/б, крыша – рулонный кровельный материал. <u>Канализационная сеть</u> протяженностью 458,1 м,	
2	Комплекс капитальный строений ГУО «Дубровская детский сад – базовая школа им. К.П.Кутрухина Ушачского района», 234/С-8290 234/С-8291	Ушачский район Веркудский с/с, д.Дубровка, ул.Школьная, 1А	Отдел по образованию Ушачского районного исполнительного комитета	В комплекс входят 2 здания: <u>Здание школы</u> 1970 года постройки Количество этажей - 2 Общая площадь здания – 1748,0 кв.м. Материал стен – блоки Канализация, водопровод <u>Котельная</u> Год постройки 1970 Количество этажей – 1 Общая площадь здания – 134,5 кв.м. Материал стен – кирпич <u>Площадь земельного участка – 2,0582 га</u> Комплекс зданий расположен в д.Дубровка, имеются инженерные коммуникации. В радиусе 1 км от объекта расположены гидрологический заказник республиканского значения «Кривое», озера Дубровское, Усая. Заказник является объектом экологического туризма. Ушачский район расположен в 150 км от	




				г.Витебска и в 210 км от г.Минска. Через Ушачский район проходят республиканские дороги Р-46 и Р-116. Более 45% территории района занято лесом, протекает 11 рек. Более 150 озер, в том числе 5 площадью более 7,5 км.кв.	
3	Комплекс капитальный строений Мосарской средней школы, 234/С-7960, 234/С-7963, 234/С-7964, 234/С-7966	Ушачский район Сорочинский с/с, д.Мосар, ул.Школьная	Отдел по образованию Ушачского районного исполнительного комитета	<p>В комплекс входят 4 здания:</p> <p><u>Здание школы</u> 1956 года постройки, 1-этажное, кирпичное, общей площадью 1208,7 м<sup>2</sup>:</p> <p><u>Здание музея</u> 1979 года постройки, 1-этажное, бревенчатое, облицовано кирпичом, общей площадью 121,1 м<sup>2</sup>.</p> <p><u>Здание интерната</u> 1975 года постройки, 1-этажное, бревенчатое, облицовано кирпичом, общей площадью 134,6 м<sup>2</sup>.</p> <p><u>Здание столовой</u> 1969 года постройки, 1-этажное, кирпичное, общей площадью 165,9м<sup>2</sup>.</p> <p>Все объекты отапливаются собственной котельной, имеется водопровод, канализация.</p> <p><u>Площадь земельного участка 4,5015 га.</u></p> <p>Комплекс зданий расположен в д.Мосар, имеются инженерные коммуникации. Вблизи от объектов расположены озера Мосарское (500 м), Троща (3 км), Белое (4 км). Ушачский район расположен в 150 км от г.Витебска и в 210 км от г.Минска. Через Ушачский район проходят республиканские дороги Р-46 и Р-116. Более 45% территории района занято лесом, протекает 11 рек. Более 150 озер, в том числе 5 площадью более 7,5 км.кв. (Яново,</p>	

				Черствядское, Паульское, Отолово, Полозерье).	
4	Комплекс капитальный строений Старосельской средней школы, 234/С-7946, 234/С-8082	Ушачский район Жарский с/с, д.Старое Село, ул.Центральная,3	Отдел по образованию Ушачского районного исполнительного комитета	<p>В комплекс входят 2 здания: Здание школы 1988 года постройки, кирпичное, 2-х этажное, общей площадью 1819,8 м<sup>2</sup>. Здание котельной 1990 года постройки, стены из блоков, площадь 86,2 м<sup>2</sup>. Земельный участок площадью 0,7938 га. Имеется водопровод, канализация.</p> <p>Объекты находятся в 170 км от города Минска и в 3 км от трассы «Минск – Полоцк». Через Ушачский район проходят республиканские дороги Р-46 и Р-116.</p> <p>Вблизи расположен филиал «Ушачский» ЗАО «Витебскагропродукт» по производству мясокостной муки.</p>	
5	Комплекс капитальных строений Плинской средней школы 4 здания: 234/С-8006, 234/С-8007, 234/С-8008, 234/С-8435	Ушачский район, дер. Двор Плино, ул.Школьная,2	Отдел по образованию Ушачского районного исполнительного комитета	<p>Школа: двухэтажное здание, 1937 года постройки, общей площадью 1172,20 м.кв.</p> <p>Материал стен – кирпичные; фундамент – бетонный; перегородки – кирпичные, деревянные; перекрытия – ж/бетонное; крыша – совмещенная, шиферная; полы – дощатые, плиточные; водопровод – центральный; отопление – от собственной котельной, канализация – чугунные трубы; газоснабжение – баллонное.</p>	




				<p>Мастерская: одноэтажное здание, 1960 года постройки, общей площадью 161,9 м.кв. материал стен – бревенчатые, фундамент – бутовый, перегородки – бревенчатые, дощатые, перекрытие – деревянное, крыша шиферная, полы – дощатые, отопление – водяное и печное.</p> <p>Тир: одноэтажное здание, 1989 года постройки, общей площадью 159,3 м.кв. Материал стен – кирпичные, фундамент – бетонный, перегородки – кирпичные, перекрытие – железобетонное, крыша – совмещенная, полы – бетонные.</p> <p>Котельная: одноэтажное здание, 1950 года постройки, общей площадью 42,9 м.кв. Материал стен – кирпич, фундамент – ж/б бетон, перегородки – кирпичные, крыша – асбестоцементные листы, полы – бетонные.</p> <p>Тепловая сеть: 129,2 м В 2-х км расположено озеро Плинское, Венок, в. 4-х Матырино</p>	
6	<p>Комплекс капитальные строения Косарской базовой школы 2 здания: 234/С-8779 234/С-8436</p>	<p>Ушачский район, д. Двор Плино, ул.Школьная,2</p>	<p>Отдел по образованию Ушачского районного исполнительного комитета</p>	<p>Школа: двухэтажное здание, 1993 года постройки, общей площадью 1801,0 м.кв. Материал стен – кирпич, фундамент – ленточный бетон, перегородки – кирпичные, перекрытия – железобетонные плиты, крыша – совмещенная, рулонная; полы – дощатые, плиточные, линолеум, отопление – от собственной котельной; канализация-</p>	

				<p>центральная, водопровод – центральный.</p> <p>Котельная: здание одноэтажное, 2002 года постройки, общей площадью 100,6 м.кв.</p> <p>Материал стен – кирпич, фундамент – ж/б блок, перегородки - кирпичные, перекрытия - железобетонные плиты, крыша – рулонная совмещенная, полы – бетонные. Тепловая сеть: 154,5 м, Хозяйственно-бытовая канализация: 188,7 м,кв.</p>	
7	<p>Комплекс капитальных строений Веркудских мастерских</p> <p>2 здания: 234/С-9659 234/С-9660</p>	<p>Ушачский район, Веркудский с/с, вблизи аг. Веркуды</p>	<p>Коммунальное унитарное сельскохозяйственное предприятие Витебской области «Глыбочаны»</p>	<p>В комплекс входит 2 здания:</p> <ul style="list-style-type: none"> <li>- Мастерская с тремя пристройками, гаражом, сторожкой, зданием для теплогенератора, ограждением, воротами, четырьмя навесами, площадкой – одно- двухэтажное кирпичное, общей площадью 1263,3 кв.м, 1975 года постройки, фундамент бетонный, перекрытия плита железобетонная, крыша рулонные кровельные материалы.</li> <li>- Склад – одноэтажное из стеновых блоков, общей площадью 1153,6 кв.м, 1958 года постройки, фундамент бетонный, перекрытие плита железобетонная, крыша асбестоцементный волнистый лист.</li> </ul> <p>Имеется возможность подключения к централизованному водоснабжению и к электрическим сетям.</p>	

8	Комплекс капитальных строений производственно-складской базы в д. Граденец	Ушачский район, д. Граденец	Коммунальное унитарное сельскохозяйственное предприятие Витебской области «Глыбочаны»	<p>В комплекс входит 30 объектов недвижимого имущества: административное здание, гараж, пристройка к гаражу, диспетчерская механизированного отряда, проходная, котельная, склад узлов и агрегатов, сварочный пост, навес для сена, конюшня, мойка автотракторных узлов и агрегатов, стоянки, площадки для стоянки автомобилей, электролиния ВА-0,4, канализация, теплотрасса, наружные сети электропередачи, наружные сети водопровода.</p> <p>Территория полностью асфальтированная, удобный подъездной путь, объекты расположены рядом с районным центром г.п. Ушачи</p>	
---	--	-----------------------------	---	---	--








# ЧАШНИКСКИЙ РАЙОН

№ п/п	Наименование объекта, инвентарный номер	Место нахождения объекта	Организация, в хозяйственном ведении или оперативном управлении которой находится объект	Краткая характеристика объекта	Фотография
1	2	3	4	5	6
1.	Комплекс капитальных строений бывшей Замочской государственной общеобразовательной средней школы-сада 235/С-7057, 235/С-8544	Чашникский р-н, дер. Замочек, пер. Анучина, 4 ул. Советская,47А	Отдел по образованию Чашникского райисполкома		
2.	Комплекс капитальных строений Антопольевской базовой школы (6 зданий, 11 сооружений) 235/С-9144, 235/С-9145, 235/С-9146	Чашникский р-н, дер. Антополье ул. Школьная,1 ул. Школьная,1/1 ул.Школьная,1/2	Отдел по образованию Чашникского райисполкома		
3.	Дворецкая базовая школа (1 здание) 235/С- 9147	Чашникский р-н, дер. Тараски, ул. Центральная,33А	Отдел по образованию Чашникского райисполкома		



# ШАРКОВЩИНСКИЙ РАЙОН



№ п/п	Наименование объекта, инвентарный номер	Место нахождения объекта	Организация, в хозяйственном ведении или оперативном управлении которой находится объект	Краткая характеристика объекта	Фотография
1	2	3	4	5	6
1	Здание хирургии-гинекологии, 212/С-7195	г.п.Шарковщина, ул.Энгельса,80	УКП ЖКХ	Двухэтажное кирпичное здание, общей площадью 1041,1 кв.м., 1978 г., постройки, фундамент бутобетонный, перекрытия ж/б, крыша рулонные кровельные материалы.	
2	Здание банно-прачечного комбината, 223/С-8443	Шарковщинский район, Бильдюгский с/с, аг.Бильдюги, ул.Мира,20а	УКП ЖКХ	Одноэтажное кирпичное здание, общей площадью 409,7 кв.м., 1991 года постройки, фундамент ж/б блоки, крыша асбестоцементные листы, перекрытие плита ж/б.	
3	Здание Сосновской начальной школы-сад 223/С-7983	Шарковщинский район, Иодский с/с, д.Сосновцы, ул.Ленина,2а	Отдел по образованию Шарковщинского райисполкома	Одноэтажное кирпичное здание, общей площадью 285,7 кв.м.1965г. постройки, фундамент бутобетонный, перекрытие деревянное, крыша асбестоцементный волнистый лист.	

4	Здание Гурковской школы 223/С-7819 Здание мастерской Гурковской школы 223/С-7936	Шарковщинский район, Германовичский с/с, д.Гурки, ул.Центральная,31	Отдел образованию Шарковщинского райисполкома	по Двухэтажное кирпичное здание, общей площадью 1054,5 кв.м., фундамент бутобетонный, перекрытия ж/б плиты, крыша рулонные кровельные материалы; одноэтажное кирпичное здание, 1986 г. постройки, общей площадью 181,5 кв.м., фундамент бутобетонный, перекрытие ж/б плиты, крыша совмещенная рулонная.	
5	Здание Лонской школы 223/С-8846	Шарковщинский район, Иодский с/с, д.Лонские, ул.Вишневая,5 А	Отдел образованию Шарковщинского райисполкома	по Одноэтажное кирпичное здание, 1967 г. постройки, общей площадью 984,1 кв.м., фундамент бетонный, перекрытие ж/б плита, крыша рулонная.	





## ШУМИЛИНСКИЙ РАЙОН

№ п/п	Наименование объекта, инвентарный номер	Место нахождения объекта	Организация, в хозяйственном ведении или оперативном управлении которой находится объект	Краткая характеристика объекта	Фотография
1	2	3	4	5	6
1	Комплекс зданий бывшего комбината кооперативной промышленности, инв. № 203/С-31421, 203/С-31483, 203/С-31482, 203/С-31484	Витебская область, г.п. Шумилино, ул. Сипко, 1А	Шумилинский районный исполнительный комитет	Производственно-административное здание 3556,8 кв.м., проходная, здание электростанции (дизельное) 56,0 кв.м., склад топлива 12,7 кв.м. Местная котельная, центральное водоснабжение, центральная канализация, земельный участок 1,2245 га	
2	Комплекс зданий бывшего винзавода, инв. № 203/С-3842, 203/С-49162	Витебская область, г.п. Шумилино, пер. Новый, 1	Шумилинский районный исполнительный комитет	Цех по розливу безалкогольных напитков 1073,7 кв.м., винохранилище 462,1 кв.м., здание проходной, здание склада, водонапорная башня из кирпича, водонапорная башня, металлическая. Земельный участок 1,4299 га	

**Всего на территории области: 99 объектов недвижимости**  
*включая 335 зданий*