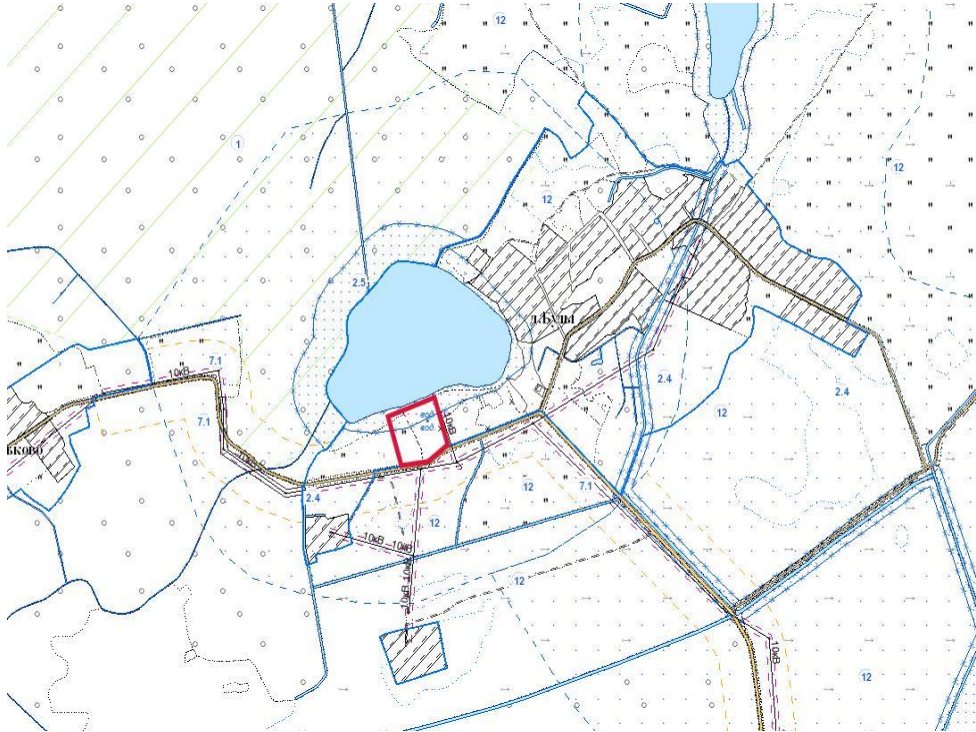


Земельный участок, расположенный в д.Буды Германовичского сельсовета Шарковщинского района Витебской области для строительства и обслуживания туристического комплекса



Земельно-кадастровый план



Общая площадь: 1,00 га.

Грунтовая дорога - 2,5 км.

Расстояние до источника
подключения:

электроснабжение Вл-0,4 кВ – 500 м.

Кадастровая стоимость 1 кв.м в USD
– 0,14.

Масштаб 1:10000

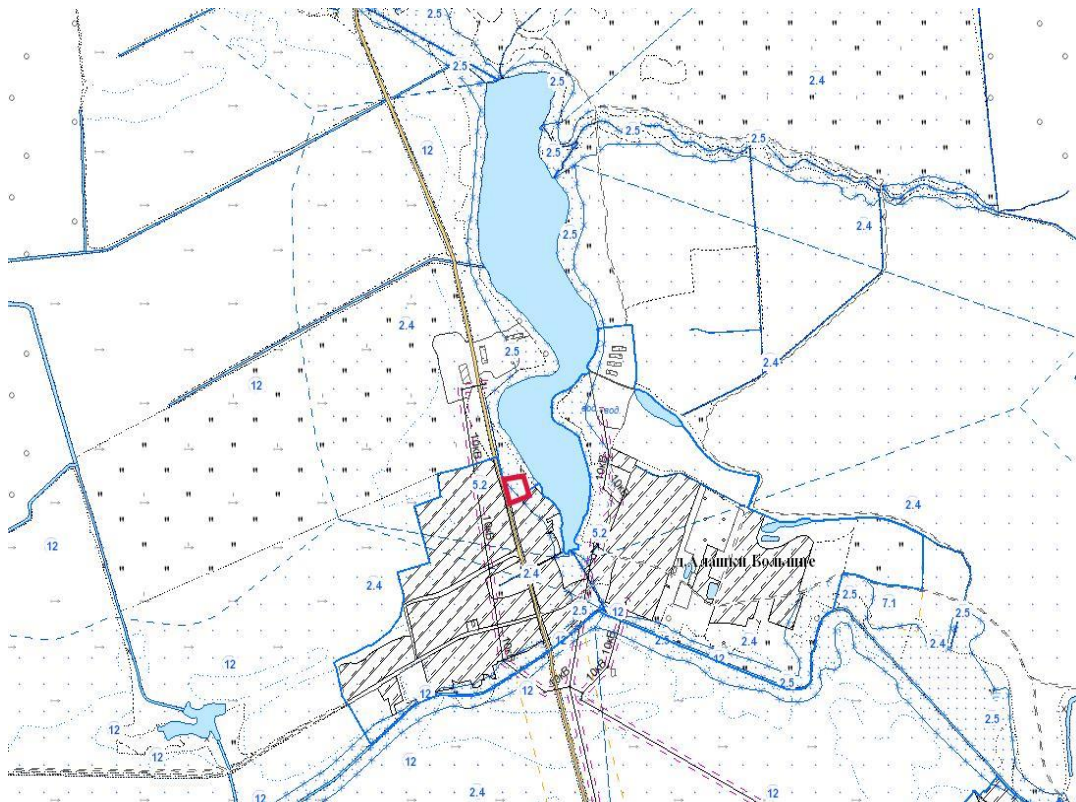
Условные обозначения:

 испрашиваемый земельный участок

**Земельный участок, расположенный в д.Алашки Большие
Станиславовского сельсовета Шарковщинского района
Витебской области
для строительства и обслуживания агроусадьбы**



Земельно-кадастровый план



Общая площадь: 0,25 га.

Грунтовая дорога – 1,7 км.

Расстояние до источника
подключения:

электроснабжение Вл-0,4 кВ –
20 м.

Кадастровая стоимость 1 кв.м в
USD – 0,15.

Масштаб 1:10000

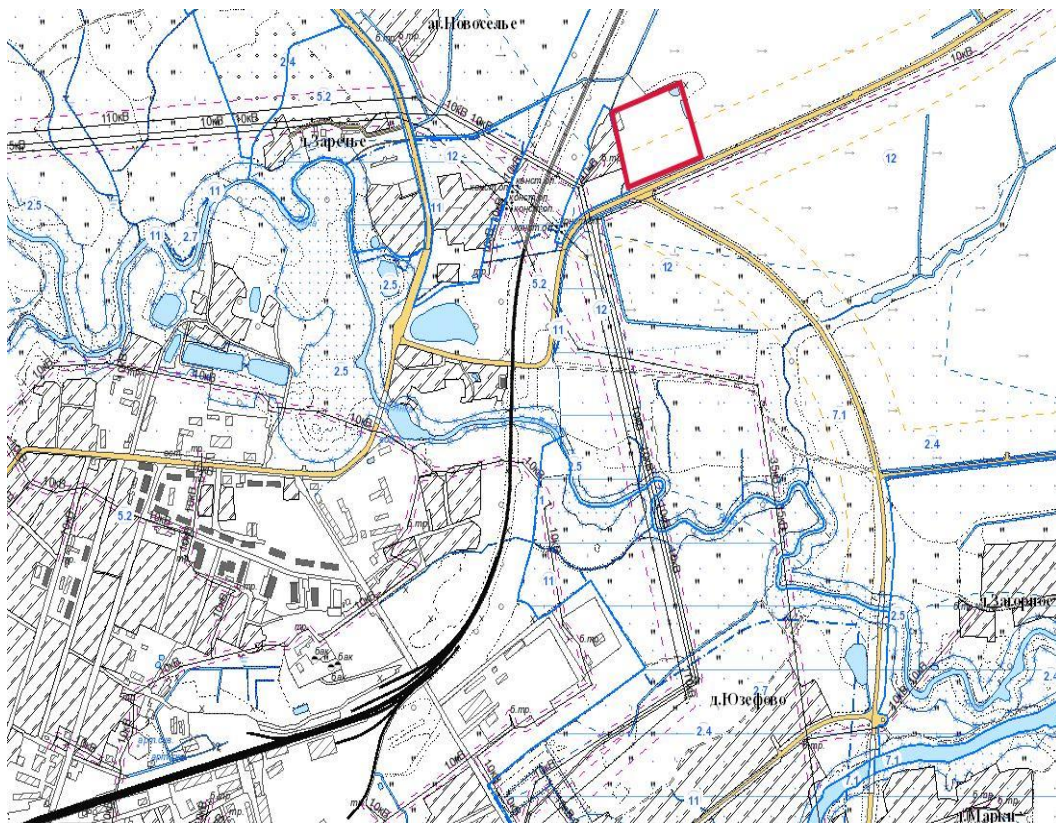
Условные обозначения:

 - испрашиваемый земельный участок

**Земельный участок, расположенный вблизи г.п. Шарковщина
Витебской области
для строительства и обслуживания производственного объекта**



Земельно-кадастровый план



Общая площадь: 3,50 га.

Асфальтированная дорога – 1 м.

Расстояние до источника
подключения:

Электроснабжение Вл-10 кВ –
150 м,
железная дорога –20 м.

Кадастровая стоимость 1 кв.м в
USD – 1,53.

Масштаб 1:10000

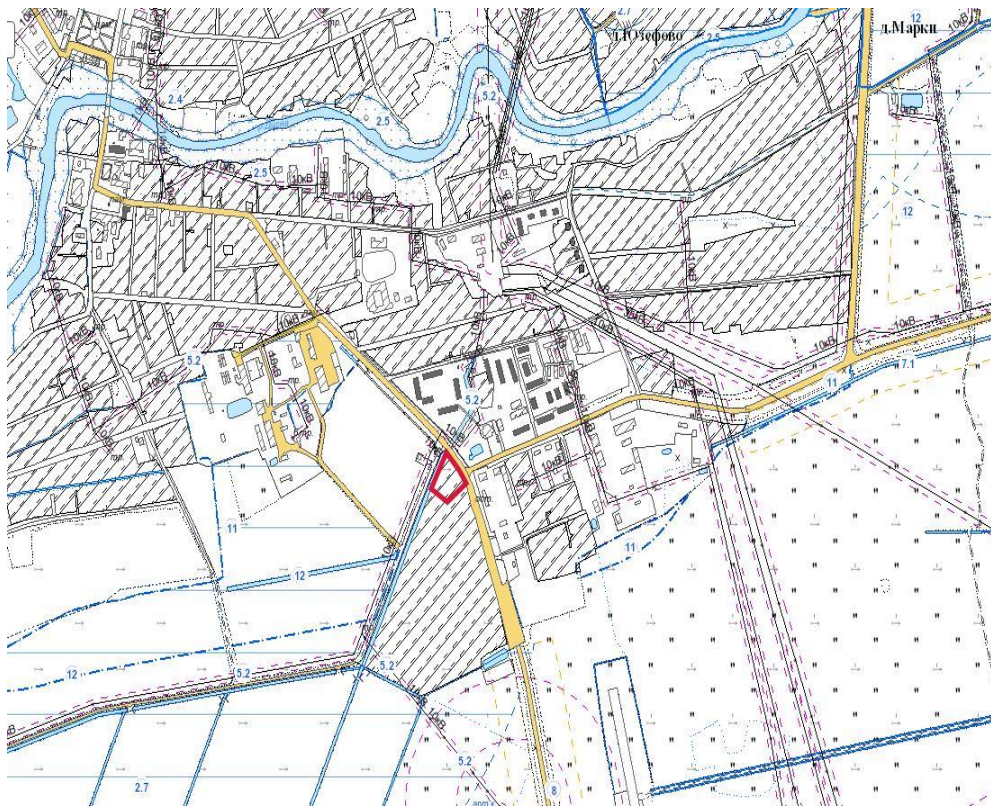
Условные обозначения:

 испрашиваемый земельный участок

**Земельный участок, расположенный в г.п.Шарковщина,
ул. Красноармейская Витебской области
для строительства и обслуживания торгового центра с объектом
придорожного сервиса**



Земельно-кадастровый план



Общая площадь: 1,50 га.

Асфальтированная дорога – 10 м.

Расстояние до источника подключения:

Электроснабжение Вл-10 кВ – 200 м,
водоснабжение - 150 м,
канализация - 200 м,
газоснабжение - 0,3 км
магистраль среднего давления.

Кадастровая стоимость 1 кв.м в USD – 5,51.

Масштаб 1:10000

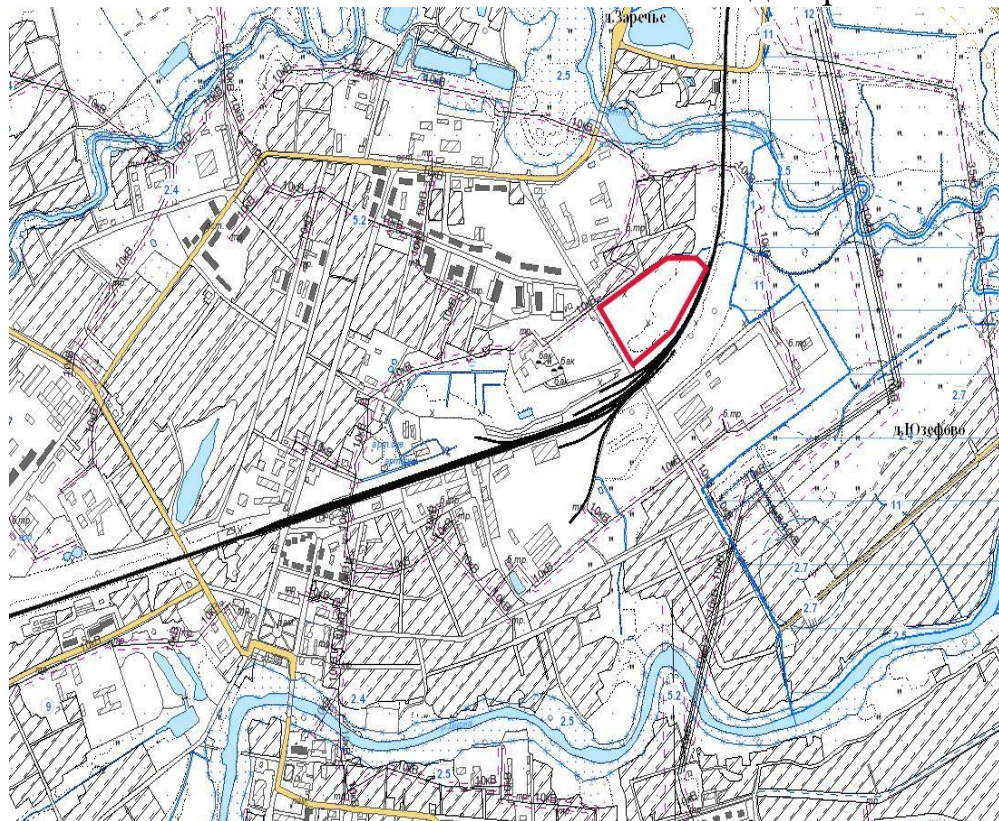
Условные обозначения:

 - испрашиваемый земельный участок

**Земельный участок, расположенный в г.п.Шарковщина,
ул.Рабочая Витебской области
для строительства и обслуживания производственного объекта**



Земельно-кадастровый план



Общая площадь: 2,0 га.

Грунтовая дорога – 10 м.

Расстояние до источника подключения:

Электроснабжение Вл-10 кВ -70 м,
водоснабжение – 0,2 км,
канализация-0,2 км,
газоснабжение – 0,3 км
магистраль среднего давления,
железная дорога-80 м.

Кадастровая стоимость 1 кв.м в USD
– 3,98.

Масштаб 1:10000

Условные обозначения:

 - испрашиваемый земельный участок

