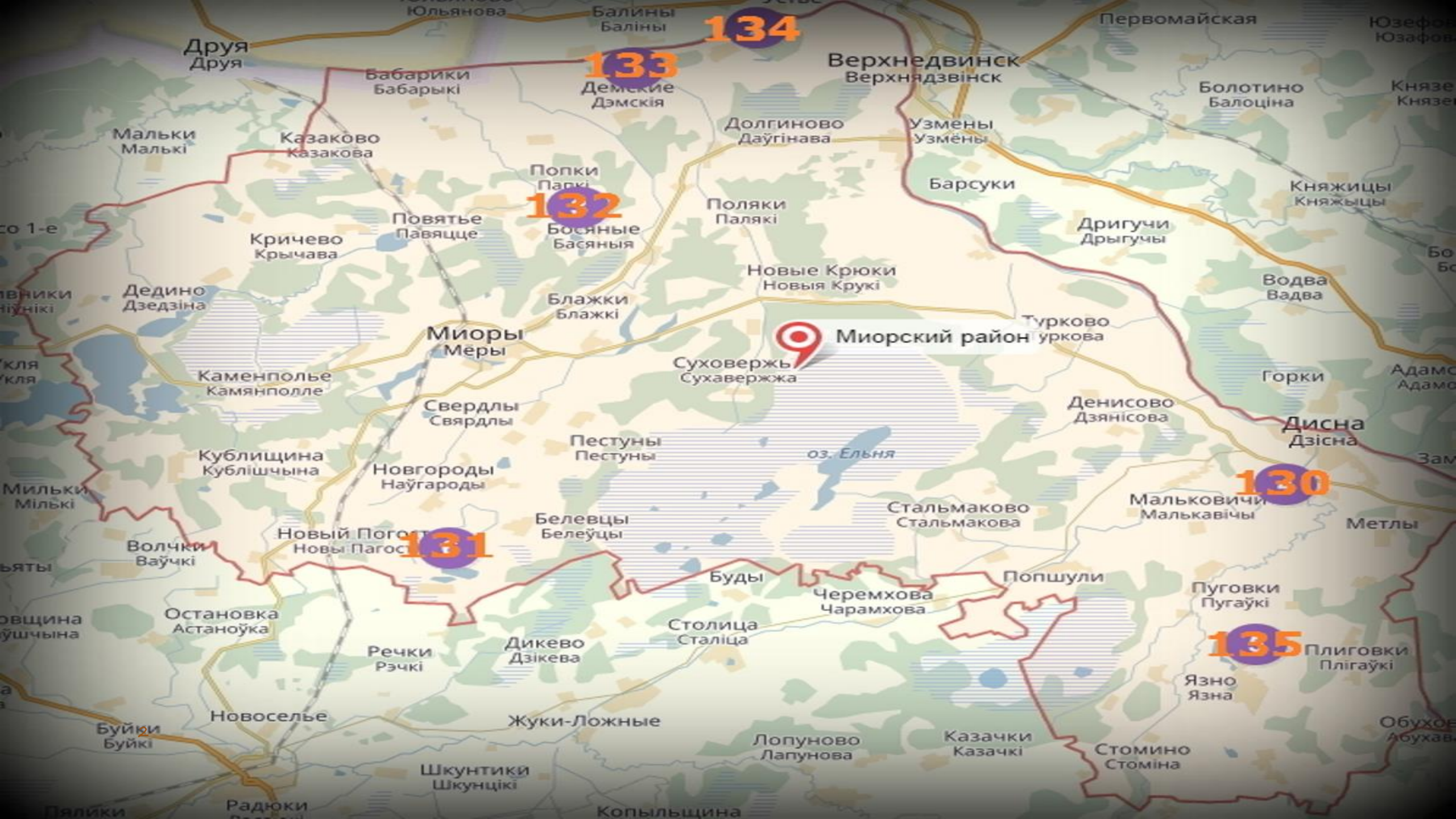




Земельные участки, предлагаемые для размещения
объектов туристической деятельности
в МИОРСКОМ РАЙОНЕ



134

133
Демекіе
Дэмскія

132
Босяныя
Басяныя

131

130

135



Миорский район

Суховавержжа

оз. Ельня

Друя

Верхнедвинск
Верхнядзвінск

Первомайская

Болотино
Балоціна

Юзефов
Юзафов

Князе
Князе

Мальки
Малькі

Казаково
Казакова

Долгиново
Даўгінава

Узмены
Узмёны

Барсуки

Княжицы
Княжыцы

Кричево
Крычава

Повяжье
Павяцце

Поляки
Палякі

Дригучи
Дрыгучы

Новые Крюки
Новыя Крукі

Водва
Вадва

Дедино
Дзедзіна

Миоры
Меры

Блажки
блажкі

Турково
Туркова

Горки

Каменполье
Камянполле

Суховавержжа

Денисово
Дзянісова

Дисна
Дзісна

Кублищина
Кублішчына

Новгороды
Наўгароды

Пестуны
Пестуны

оз. Ельня

Мальковичи
Малькавічы

Мильки
Мількі

Волчки
Ваўчкі

Новый Погост
Новы Пагост

Белевцы
Белеўцы

Стальмаково
Стальмакова

Метлы

Бяты

Остановка
Астаноўка

Речки
Рэчкі

Дикево
Дзікева

Столица
Сталіца

Черемхова
Чарамхова

Попшули

Пуговки
Пугаўкі

овщина
ўшчына

Буйки
Буйкі

Новоселье

Жуки-Ложные

Лопуново
Лапунова

Казачки
Казачкі

Стомино
Стоміна

Обухов
Обухав

Шкунтики
Шкунцікі

Копыльщина

Радюки

Пялики

Участки могут быть предоставлены для размещения следующих объектов:

- База туристическая
- Бунгало
- Домик гостевой
- Дом охотника и (или) рыбака
- Кемперная стоянка (кемпстоянка)
- Кемпинг
- ³ Гостиница
- Мотель
- Хостел (молодежная гостиница)
- Пансионат, дом отдыха
- Профилакторий
- Санаторий
- Туристическая стоянка
- База отдыха (туристическая база, центр отдыха, туристическая деревня)
- Сельская усадьба

**вблизи д. Бычинщина
участок №130**



Вблизи д. Бычинщина



Земельно-кадастровый план участка № 130






Земельный участок площадью 5,8 га расположен на землях открытого акционерного общества «Николаевский», вблизи населенного пункта - деревня Бычинщина Николаевского сельсовета;

на природных территориях, подлежащих специальной охране: в прибрежной полосе реки, водоема (река Дисна).

Вид угодий – луговые естественные (5,1 га), земли под древесно-кустарниковой растительностью (0,7 га)

Балл плодородия сельскохозяйственных угодий 11,1.

Условные обозначения:

-  - участок, предлагаемый для размещения объектов туристической деятельности
-  - граница земель населенного пункта
-  - прибрежная полоса



**вблизи д. Старый Погост
участок №131**



Вблизи д. Старый Погост



Земельно-кадастровый план участок № 131






Земельный участок площадью 5,1 га расположен на землях открытого акционерного общества «Новгороды», вблизи населенного пункта - деревня Старый Погост Новопогостского сельсовета; на природных территориях, подлежащих специальной охране:

в прибрежной полосе реки, водоема (озеро Красновское и озеро Юндиловское).

Вид угодий – луговые естественные (5,1 га.)

Балл плодородия сельскохозяйственных угодий 13,6.

Условные обозначения:

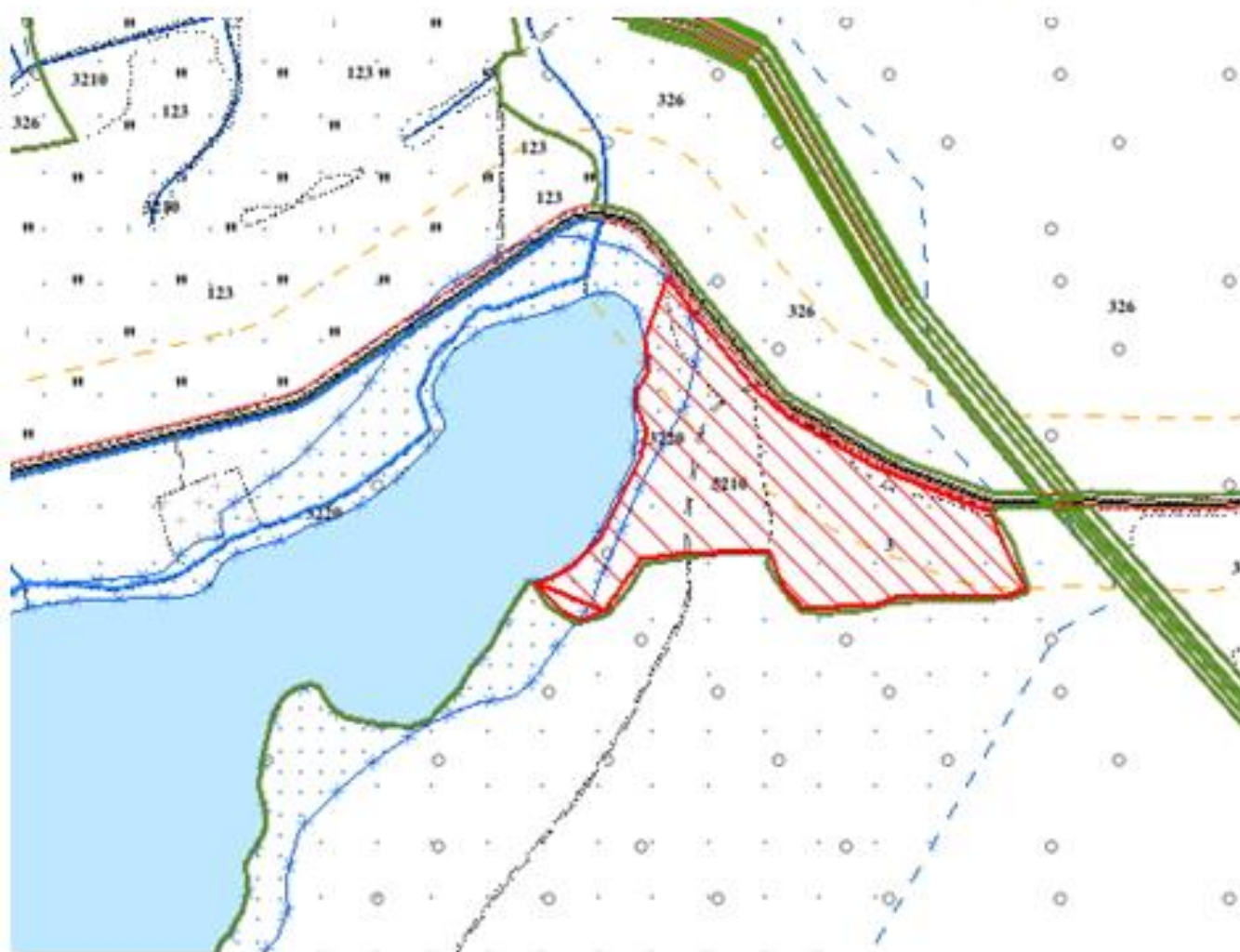
-  - участок, предлагаемый для размещения объектов туристической деятельности
-  - ⁹ граница земель населенного пункта
-  - прибрежная полоса

**вблизи д. Попки
участок №132**



Вблизи д. Попки

Земельно-кадастровый план участок № 132




Земельный участок площадью 8,1 га расположен на землях сельскохозяйственного унитарного предприятия «Повятые», вблизи населенного пункта - деревня Попки Повятского сельсовета; на природных территориях, подлежащих специальной охране:


в прибрежной полосе реки, водоема (озеро Орце).


Вид угодий - пахотные (7,4 га.), земли под древесно-кустарниковой растительностью (0,7 га)

Балл плодородия сельскохозяйственных угодий 25,6

Условные обозначения:

 - участок, предлагаемый для размещения объектов туристической деятельности

 - граница земель населенного пункта

 - прибрежная полоса

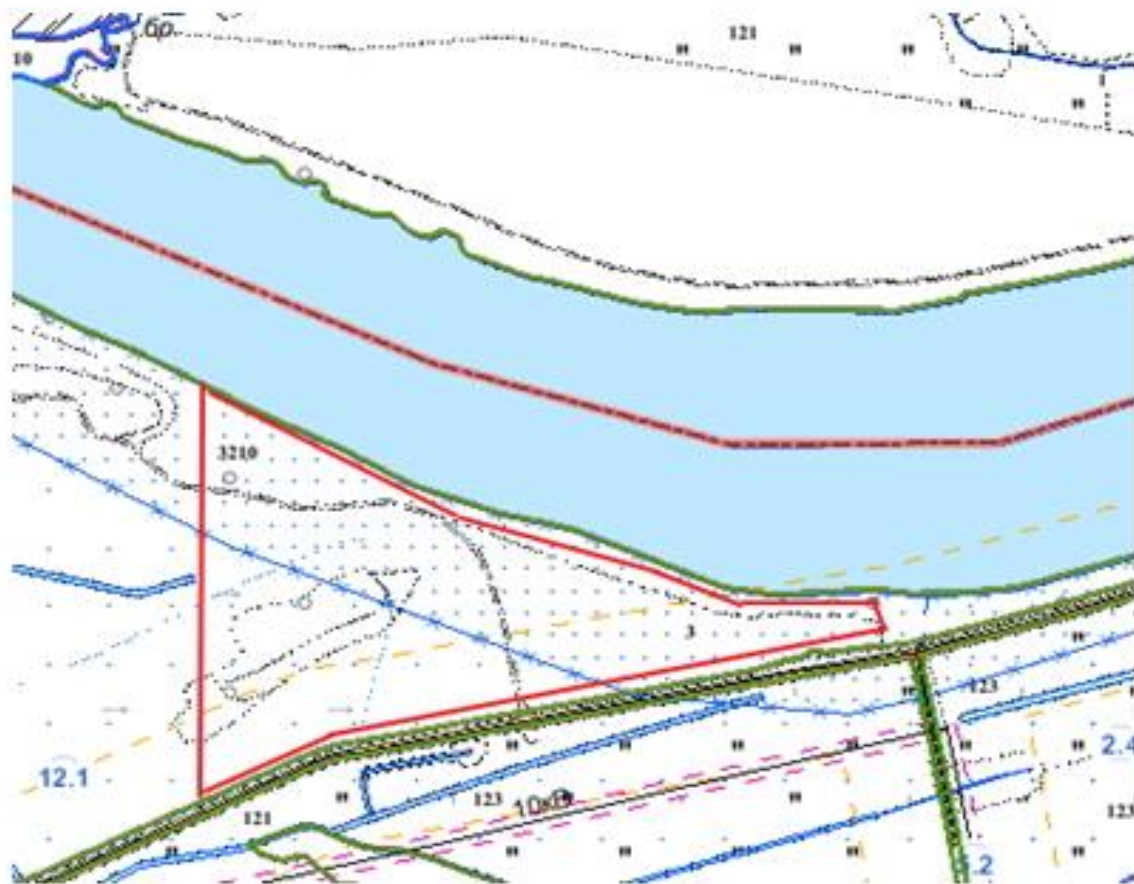
**вблизи д. Гвардейская
участок №133**



Вблизи д. Гвардейская

Вблизи д. Гвардейская

Земельно-кадастровый план участок № 133



Земельный участок площадью 8,4 га расположен на землях открытого акционерного общества «Гвардейский», вблизи населенного пункта - деревня Гвардейская Узмёнского сельсовета;


на природных территориях, подлежащих специальной охране:

в прибрежной полосе реки, водоема (река Западная Двина).


Вид угодий – пахотные (7, 1 га.), земли под древесно-кустарниковой растительностью (1,3 га)

Балл плодородия сельскохозяйственных угодий 23,3

Условные обозначения:

 - участок, предлагаемый для размещения объектов туристической деятельности

 - граница земель населенного пункта

 - прибрежная полоса



**вблизи д. Леонполь
участок №134**

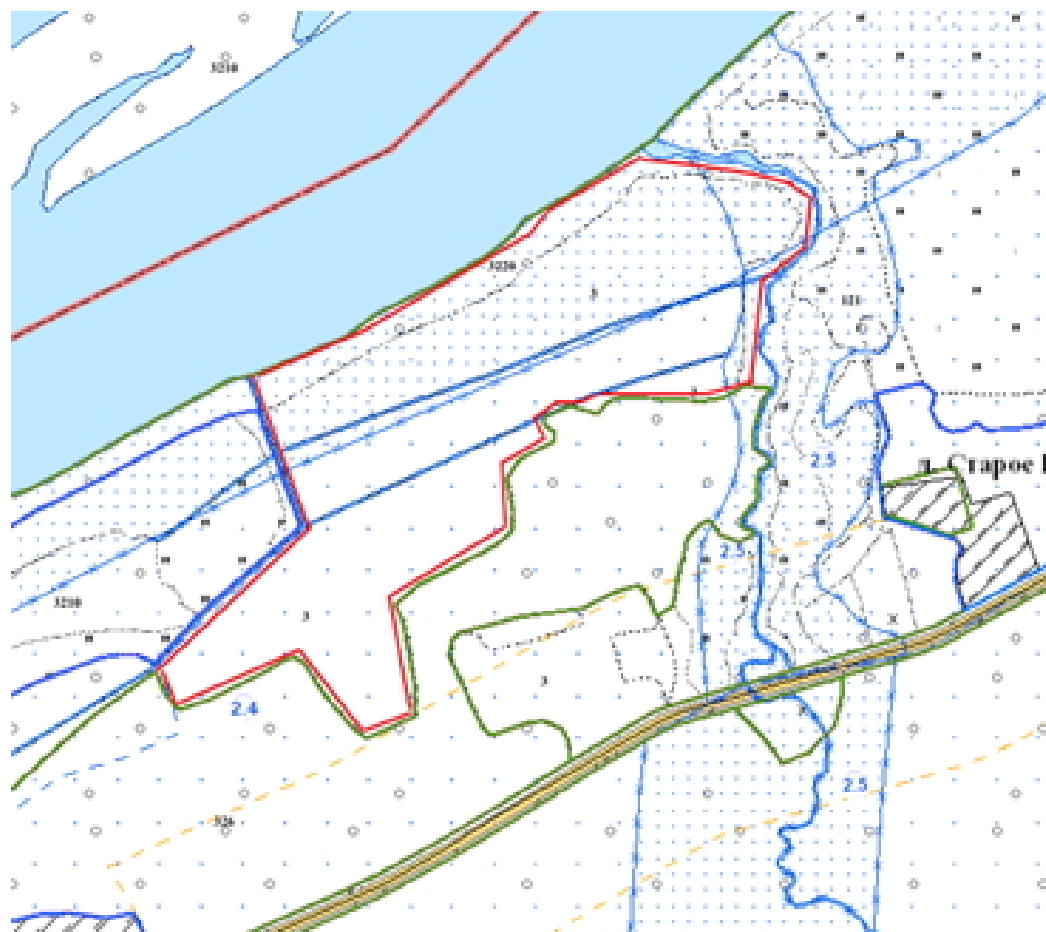


Вблизи д. Леонполь

Вблизи д. Леонполь



Земельно-кадастровый план участка № 134



Земельный участок площадью 7,4 га расположен на землях открытого акционерного общества «Гвардейский», вблизи населенного пункта - деревня Леонполь Узмёнского сельсовета;

на природных территориях, подлежащих специальной охране:

в прибрежной полосе реки, водоема (река Западная Двина).

Вид угодий – пахотные (7,4 га.)

Балл плодородия сельскохозяйственных угодий 23,3.

Условные обозначения:



- участок, предлагаемый для размещения объектов туристической деятельности



- граница земель населенного пункта

20



- прибрежная полоса

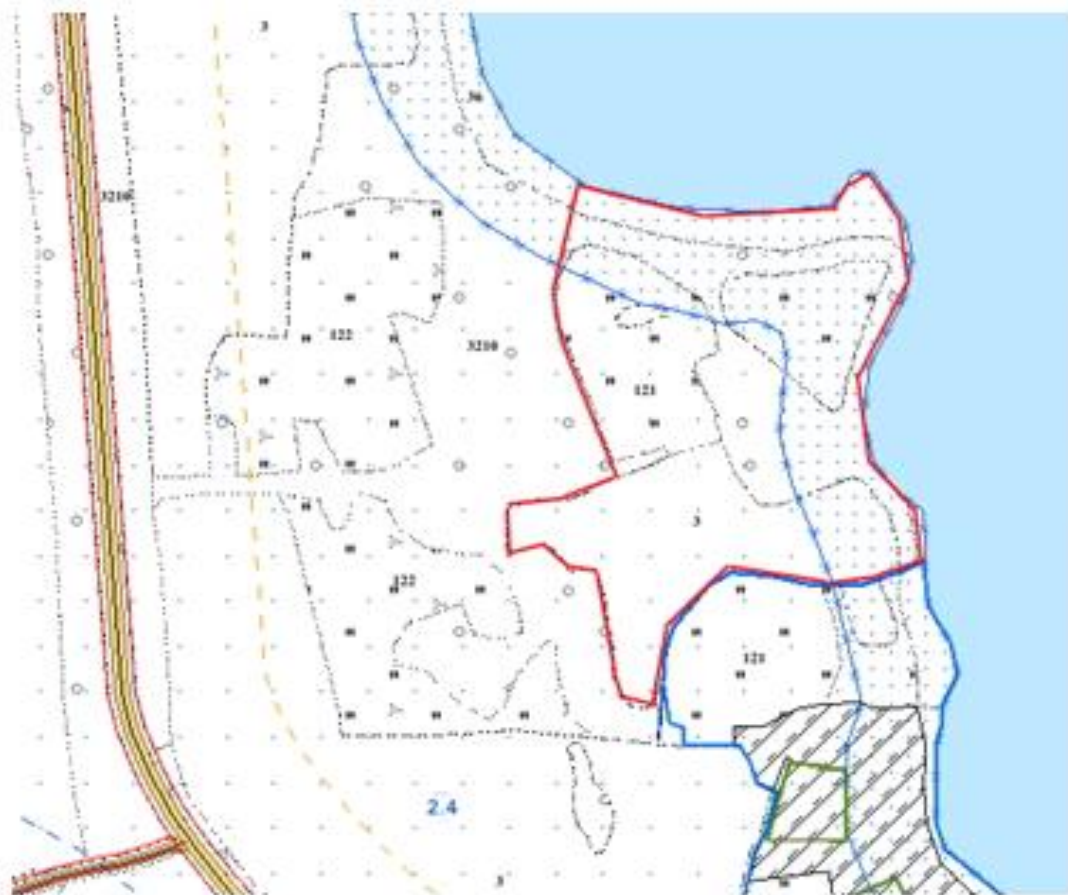


**вблизи д. Пашнино
участок №135**



Вблизи д. Пашнино

Земельно-кадастровый план участок № 135




Земельный участок площадью 3,45 га расположен на землях коммунального производственного предприятия «Язно», вблизи населенного пункта - деревня Пашнино Язненского сельсовета;


на природных территориях, подлежащих специальной охране: в прибрежной полосе реки, водоема (озеро Большое Язно).


Вид угодий – луговые естественные (1,95 га), земли под древесно-кустарниковой растительностью (1,5 га)

Балл плодородия сельскохозяйственных угодий 12,4.

Условные обозначения:

 - участок, предлагаемый для размещения объектов туристической деятельности

 - ²³ граница земель населенного пункта

 - прибрежная полоса

Контакты

Начальник отдела землеустройства Миорского райисполкома –

- Сушко Павел Александрович – 8 (02152) 5 – 19 – 56
• 8 (02152) 5 – 19 – 04

Приёмная исполкома 8 (02152) 5 – 19 – 72(ф)